

PLAÇA DE L'ESGLÉSIA, 1-8
08328 ALELLA (BARCELONA)

TEL.: 93 540 64 83
CORREU@ACTIUM.CAT

Actium[®]

GESTIÓ DEL PATRIMONI
HISTÒRIC I ARQUEOLÒGIC

Intervenció arqueològica carrer del Bou de Sant Pere, 9. Districte de Ciutat Vella.


Barcelona,
Barcelonès

MIKEL SOBERÓN RODRÍGUEZ
ALELLA, 15 DE MAIG DE 2017



Memòria

Núm. Exp. Dept. de Cultura: R/N 470 K121-NB 2017/1-20126
Codi Servei d'Arqueologia de Barcelona: 047/17



SUMARI

1.	SITUACIÓ.....	3
2.	MARC GEOGRÀFIC I GEOLÒGIC	3
3.	CONTEXT HISTÒRIC I ARQUEOLÒGIC.....	4
3.1.	Context històric	4
3.2.	Context arqueològic.....	6
4.	MOTIVACIÓ I OBJECTIUS.....	7
5.	FONAMENTS DE DRET	7
6.	TREBALLS REALITZATS.....	8
7.	METODOLOGIA	9
8.	RESULTATS DE LA INTERVENCIÓ.....	9
8.1.	Fase medieval (s. XIV-XV).....	10
8.2.	Fase moderna.....	11
8.3.	Fase contemporània.....	13
9.	CONCLUSIONS.....	14
10.	BIBLIOGRAFIA I WEBGRAFIA.....	15

ANNEX 1. DOCUMENTACIÓ ADMINISTRATIVA

ANNEX 2. DOCUMENTACIÓ FOTOGRÀFICA

ANNEX 3. DOCUMENTACIÓ PLANIMÈTRICA

ANNEX 4. UNITATS ESTRATIGRÀFIQUES

ANNEX 5. INVENTARI DE MATERIALS

FITXA TÈCNICA

Tipus d'intervenció	Preventiva
Activitat autoritzada	Control i excavació arqueològica
Dates autoritzades	Del 12 d'abril al 12 de maig de 2017.
Codi Servei Arqueologia Barcelona	047/17
Núm. Exp. Dept. Cultura	R/N 470 K121-NB 2017/1-20126
Promoció	Lloguering, SL.
Execució de l'obra	Restapint.
Execució de la intervenció	Actium Patrimoni Cultural, SL
Direcció tècnica	Mikel Soberón Rodríguez
Lloc de la intervenció	Carrer del Bou de Sant Pere, 9. Districte de Ciutat Vella.
Població i comarca	Barcelona, Barcelonès.
Coordenades UTM (ETRS89 31N)	X = 431157.9 / Y = 4582140.8 / Z = 9,62 msnm
Paraules clau	Època medieval època moderna Barri de Sant Pere Trama urbana moderna
Resum	La intervenció a la finca número 9 del carrer del Bou de Sant Pere ha permès documentar alguns elements d'època moderna com murs, dipòsits i pous; i evidències estratigràfiques d'ocupació medieval.

1. SITUACIÓ

L'indret on s'ha dut a terme la intervenció arqueològica està situat al barri de Sant Pere. La finca es correspon amb el número 9 del carrer del Bou de Sant Pere, al districte de Ciutat Vella.

En el plànol cadastral de la ciutat aquest solar es correspon amb les parcel·les 0141400/012.

Les seves coordenades UTM ETRS89 són: X 431157.9; Y: 4582140.8 m

2. MARC GEOGRÀFIC I GEOLÒGIC

La ciutat de Barcelona s'emplaça, des d'un punt de vista geològic, al Pla de Barcelona, el qual constitueix una plana litoral d'una superfície aproximada de 170 km². Aquest Pla comprèn les formacions quaternàries que s'estenen des del mar fins al canvi de pendent en contacte amb la Serralada Litoral, i que limiten al sud-oest pel massís del Garraf i al nord-est pel turó de Montgat.

Topogràficament, al Pla de Barcelona poden distingir-se dues grans unitats: la Serralada Litoral i el Pla. La Serralada Litoral separada pels rius Besòs i Llobregat presenta tres sectors ben diferenciats, com són la Serra de Collserola, que assoleix la seva màxima elevació al cim del Tibidabo (512 m.) i localitzada entre els rius Besòs i Llobregat; la Serra de Marina, que s'estén al nord del riu Besòs; i al sud del riu Llobregat s'aixeca el massís del Garraf.

El Pla s'estén entre els contraforts de la Serralada Litoral i el mar, formant una plana ampla d'escàs pendent. Aquí es localitzen les planes deltaïques dels rius Besòs i Llobregat, a més de distingir una alineació de petits turons arran de mar. Entre aquestes petites elevacions destaca com a punt més elevat la muntanya de Montjuïc (173 m.) al sector interfluvial, així com el *Mons Taber*.

Al Pla de Barcelona poden distingir-se diverses grans unitats geològiques: paleozoic, secundari, terciari i quaternari. Entre els materials paleozoics afloren les pissarres a la serra de Collserola i al sud del riu Llobregat. Els materials triàsics (secundaris) es concentren principalment en la línia de turons que limita pel nord-est el Pla de Barcelona, a més del massís del Garraf. Els materials terciaris es corresponen a les formacions de Montjuïc i a la serra d'en Mena, a més del turó de Montgat. I finalment, sobre el substrat rocós s'assenten els sediments quaternaris que caracteritzen el Pla de Barcelona.

3. CONTEXT HISTÒRIC I ARQUEOLÒGIC

3.1. Context històric

La intervenció a la finca que ocupa aquest informe, es situa durant tota l'època romana i part de l'edat mitjana fora dels límits emmurallats de la ciutat. El fet de trobar-se a l'anomenat *suburbium*, el vincula si més no durant l'època romana, a una dedicació fonamentalment agrària, encara que no s'ha d'obviar d'altres com l'abocament de residus d'indústries com la terrissera o la dedicació funerària al voltant de les vies d'entrada a la ciutat.

Ja a l'edat mitjana el principal focus d'atracció i articulació de l'espai fou el convent de Sant Pere de les Puel·les. Fou fundat pels comtes de Barcelona Sunyer i la seva esposa Riquilda l'any 945, en un turó anomenat puig del Cogoll, a prop d'una església prèvia dedicada a Sant Sadurní i que acabà integrada dintre del monestir. El nomenament de la filla dels comtes com a abadessa del cenobi, amb la corresponent sucosa dotació, marcà el punt de sortida de l'acumulació per part de la nova comunitat de gran quantitat d'alous, de manera que amb relativa rapidesa el monestir es converteix en propietari de la major part de terres al seu voltant, a més d'altres propietats al Pla de Barcelona, al Baix Llobregat i al Vallès.

A partir del segle XI, amb la consolidació definitiva del poder feudal, la ciutat de Barcelona començarà a créixer, deixant petites les antigues muralles baiximperials. D'aquesta manera al voltant d'esglésies situades fora dels murs es van definint els primers nuclis poblacionals. Davant la demanda creixent de solars per edificar, la gran quantitat de terres, en principi dedicades al conreu, que havia anat acumulant el monestir, va ser aprofitada per aquest d'acord amb el ritme d'expansió de la ciutat. Així començaren a cedir els diferents lots, en contractes emfitèutics, amb l'obligació de construir una casa en un termini de temps determinat. Aquest procés que es comença a dibuixar al segle XII, té el seu moment de cristallització definitiva a partir del segle XIII. Encara que a jutjar per les intervencions arqueològiques, dutes a terme en aquesta zona, el territori dista molt d'estar totalment urbanitzat en aquestes cronologies. En tot cas la construcció i el disseny de les línies generals, segurament ja establertes al segle XII i XIII, no implicaria l'ocupació edilícia de tots els solars.

L'etapa de creixement polític, econòmic i demogràfic de Barcelona en aquesta centúria, té un dels major exponents a partir de 1260 quan un nou perímetre fortificat engloba les àrees de creixement extramurs, com és el cas de Sant Pere. Segons Banks¹, possiblement a partir del darrer quart del segle XIII, els tres carrers de Sant Pere ja estiguessin urbanitzats. Aquest procés dona sortida al gran negoci immobiliari medieval. El funcionament consistia en establiments de contractes d'emfiteusi entre el monestir i els caps de les principals famílies barcelonines, (els Sant Climent, Corbera, Marimon o Gualbes) els quals al seu torn començaren a sotsestablir a gent de classes més modestes. És en aquest punt de sotsestabliment on es generaven les rendes més interessants, evidentment pels membres de les principals famílies, no necessàriament pels arrendataris.

¹ BANKS, Ph. (2003) "El creixement físic de Barcelona, segles X-XIII" dins de *Barcelona Quaderns d'Història*, 8. Barcelona.

Si Sant Pere de les Puel·les és un dels factors que donen forma al barri, la presència del Rec Comtal és l'altre. Aquesta conducció d'aigua, d'origen al segle X, que permetia irrigar els horts de la zona, així com moure els diferents molins, va propiciar també la instal·lació de diferents oficis que necessitaven un curs d'aigua. És el cas dels blanquers, assaonadors, tintorers, adobers, ... en clara relació amb una població creixent que necessita menjar, però també vestir-se. Els diferents fogatges de l'edat mitjana dibuixen un barri menestral, però també de tipus residencial amb una combinació d'habitatges i espais dedicats als horts².

Durant l'època moderna el barri de Sant Pere mantingué la seva potència econòmica basada en la menestralia, encara que perdé part del seu impuls (SOBREQUÉS, 1992). Durant el setges de finals del segle XVII, el barri fou un dels més afectat pels bombardejors. Passada la Guerra de Successió, Felip V ordena l'enderroc del barri de la Ribera fet que comporta l'enderroc de part del sector sud de barri, però no arribant en tot cas al solar on es desenvolupa la present intervenció. De fet alguns autor han assenyalat com a partir del segle XVIII el barri de Sant Pere es convertirà en una zona atractiva per a les famílies nobles, com és el cas del Marquès de Puertonuevo³

Amb una mínima cerca documental es poden obtenir algunes dades sobre les vicissituds de la finca de la qual tracta aquest informe durant els primers anys de l'època contemporània a la qual correspon en la seva majoria les restes visibles d'aquest edifici.

Entre final de l'època moderna i inici de la contemporània el barri de Sant Pere conegué la transformació de les activitats menestrals tradicionals cap a les primeres indústries tèxtils. La finca que ens ocupa estigué dedicada a la indústria sedera amb la fàbrica de Sederias de Cayetano Fàbregas, amb uns precedents a càrrec de la mateixa família i activitat des de l'any 1739. Posteriorment, a final segle XIX aquesta indústria es traslladà a Gràcia i finalment a Mollet del Vallès en els primers anys del segle XX⁴. La situació concreta en el número 9 del carrer Bou de Sant Pere s'obté d'una targeta publicitària de dita sederia conservada a l'Arxiu Històric de la Ciutat de Barcelona (AHCB)⁵. La mateixa família Fàbregas, a nom de Josep Fàbregas, disposava d'un altre edifici en aquest carrer, el número 13, segons la matrícula de industrial de 1856, tot i que ignorem l'articulació entre ambdós immobles.

Al darrer quart de segle XIX trobem l'edifici sota la titularitat d'un altre personatge, en aquest cas de gran rellevància cultural. L'escriptor i crític Raimon Casellas i Dou, autor dels *Sots feréstecs*, s'ocupà durant un temps de la tintoreria familiar situada al número 9 del carrer del Bou de Sant Pere. Durant aquest període s'instal·là una caldera de vapor a la part de darrera


² GARCIA ESPUCHE, A. GUARDIA BASSOLS, M. (1986) "Espai i societat a la Barcelona pre-industrial". *Curs d'Història de Catalunya*, 9. Ajuntament de Barcelona

³ CRUELLES, J. HERNÁNDEZ-GUASCH, J et alii (2011) "Arquitectura civil i emfiteusi a la Barcelona tardomedieval o moderna: de sis cases al carrer Baix de Sant Pere al palau de la família dels Alòs (Marquesos de Puertonuevo). IV Congrés d'Arqueologia Medieval i Moderna a Catalunya. Tarragona, del 10 al 13 de juny de 2010. Tarragona, pp. 299-309.

⁴ SUAREZ i GONZALEZ, M.A. (2004) "De Can Fàbregas a Sedunión" *Notes*, Volum 19. P. 213-230.

⁵ AHCB, Dipòsit Garriga i Roca, A1-4, Àlbum 7.

de l'edifici⁶. Com es veurà després aquesta instal·lació explicaria part de l'estratigrafia, sobretot de carbons i cendres, que apareixia en aquest sector.



A l'esquerra l'escriptor Raimon Casellas i a la dreta una part de l'expedient per a la instal·lació de la caldera, l'any 1888, a la signatura corresponent al propietari es llegeix *Raimundo Casellas Dou*.

3.2. Context arqueològic

Entre el gran nombre d'actuacions arqueològiques dutes a terme dintre dels límits del barri de Sant Pere, destaquem a continuació les més rellevants en funció amb la proximitat al solar objecte d'aquest informe⁷.

En primer lloc cal esmentar la intervenció al carrer Sant Pere Mitjà, 61 dirigida per Carles Carbonell de l'empresa Actium l'any 2003 (202/03) on malgrat els resultats negatius, resulta interessant la documentació del substrat geològic a cotes relativament altes, deixant poc marge entre aquest i les edificacions actuals. Amb un caire semblant, les tasques de seguiment arqueològic al carrer Cortines (053/06) dutes a terme per Sergio Arroyo de l'empresa CODEX, Arqueologia i Patrimoni, mostren una profunda afectació de les edificacions actuals i els seus serveis sobre el subsòl. Més troballes va proporcionar la intervenció dirigida per Vanessa Camarassa (090/02) realitzada al carrer de Portal Nou i on es va localitzar part del dit portal.

Aquesta absència de restes contrasta amb la complexitat d'estructures localitzada al carrer Sant Pere més Baix 70-74 (115/06). La intervenció arqueològica dirigida per Esther Medina en aquest punt va posar al descobert una bona part de la trama urbana medieval, datable amb posterioritat al segle XIII i sobre la qual destaca el procés d'introducció de tallers i manufactures a partir del segle XV i XVI. Entre les restes es trobaven les cases originals i

⁶ AHC, Obres majors, cd 509. (1888).

⁷ Tota la informació, si no s'indica el contrari, s'ha tret de <http://cartaarqueologica.bcn.cat/>.

estructures accessòries com pous, clavegueres i dipòsits que al llarg del temps van anar sent modificats i compartimentats.

Restes semblants es varen descobrir a l'excavació dels números 81-87 del carrer Sant Pere Mitjà (047/08) sota la direcció de Noemí Nebot (Arqueocat S.L.). Els resultats varen ser força coincidents amb els de la intervenció descrita anteriorment, amb un seguit d'edificacions datables a partir de segle XIII. Només la presència d'alguns retalls interpretats com a vinculats a l'extracció d'argila, palesaria una ocupació anterior.

També es van localitzar restes de la trama urbana del barri al carrer Sant Pere Mitjà, 20 i Sant Pere més Baix, 35 (020/08) a la intervenció dirigida per Júlia Miquel (Tea, difusió cultural) tot i que amb una datació més moderna de segle XV, sense cap element anterior a aquesta data.

Per la suma d'informacions d'origen divers, arqueològic, arquitectònic i documental, destaca l'excavació duta a terme al palau dels marquesos de Puertonuevo, situat al carrer Sant Pere més Baix, 55. Com a resultat es va poder reconstruir l'evolució dels diferents immobles que donen lloc al dit palau en un recorregut cronològic entre el segle XIII i el XIX⁸.

Donat el caràcter menestral que sempre se li associa al barri de Sant Pere destaca la actuació arqueològica dirigida per Vanessa Triay⁹ al carrer de les Basses de Sant Pere, 3. En aquest solar es localitzen les restes d'una possible adoberia medieval amb una durada considerable des del segle XIV fins el XVI.

4. MOTIVACIÓ I OBJECTIUS

Aquesta intervenció arqueològica ha estat motivada pel projecte de reforma de la planta baixa de la finca del número 9.

El projecte de reforma incloïa el rebaix dels paviments actuals i l'excavació en profunditat de sis cales per la construcció de pilars, així com l'excavació d'un fossat per a la instal·lació d'un ascensor.

5. FONAMENTS DE DRET

La intervenció és de caràcter preventiu, atenent la Llei 9/1993 30 de setembre del Patrimoni Cultural Català (DOGC 1807 de l'11 d'octubre de 1993) i el Decret 78/2002 de 5 de març del

⁸ CRUELLS, J. HERNÁNDEZ-GUASCH, J et alii . Op. Cit.

⁹ TRIAY OLIVES, V. (2010) "Carrer de les Basses de Sant Pere, 3. Anuari d'arqueologia i patrimoni de Barcelona, 2010" MUHBA, Barcelona, pp. 19-20.

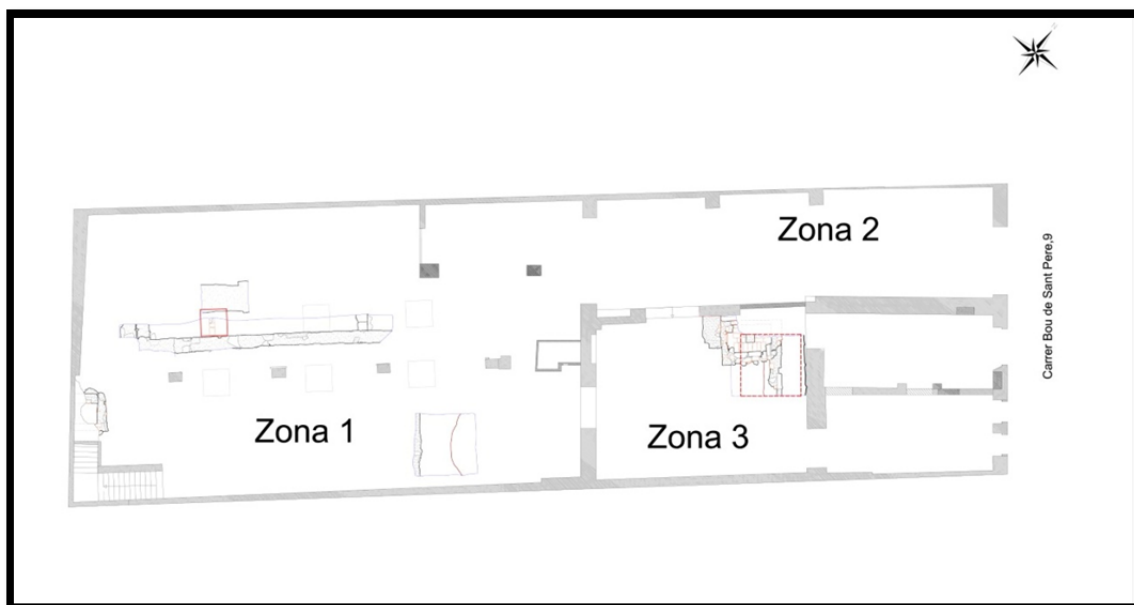
Reglament de protecció del patrimoni arqueològic i paleontològic (DOGC 3594 de 13 de març de 2002).

6. TREBALLS REALITZATS

Els treballs arqueològics realitzats es corresponen amb els establerts pel Projecte d'Intervenció Arqueològica (PIA) elaborat pel Servei d'Arqueologia de Barcelona. Donat que alguns treballs de l'obra, en concret els rebaixos de bona part de la finca, s'havien desenvolupat sense el pertinent control arqueològic, el citat PIA incloïa un seguit de mesures correctores.

Per fer més entenedora l'explicació de la intervenció i especialment la localització dels punts on s'ha intervingut, adaptem aquí la mateixa divisió per zones que inclou el projecte de reforma arquitectònica, divisió que també hem aplicat en el registre de les Unitats Estratigràfiques.

Les primeres feines es van centrar a la zona 1 i van consistir en la documentació gràfica d'un pou aparegut dins la finca així com revisar, on ha estat possible, els trams de parament que els rebaixos incontrolats havien deixat a la vista. Dins aquesta revisió s'ha pogut localitzar les restes d'una riosta que no correspon amb la configuració actual de la finca.



Divisió per zones dels diferents àmbits d'actuació a la finca.

Tot seguit i dins la mateixa zona 1, es va procedir a l'excavació, primer de forma mecànica i després manual d'una cala informativa de 2 x 2 m, on s'han pogut documentar alguns estrats d'època moderna i medieval a més d'un retall de funció indeterminada que ultrapassava els límits d'aquest sondeig. La cota final assolida, 7,85 msnm, representa una excavació d'un 0'90 m de fondària.

A continuació es va procedir a l'obertura del fossat d'ascensor, a la zona 3, amb unes dimensions de 2,00 per 2,5 metres. La seva excavació ha permès localitzar un seguit d'estructures anteriors corresponent a fases clarament anteriors a la finca actual. Igualment s'ha pogut comprovar com alguns elements de l'actual edifici aprofiten elements de cronologia anterior al segle XIX.

La darrera actuació ha consistit en el control de l'excavació mecànica de sis cales de 1,5 x 1,5 m i una fondària de 0,60 m a la zona 1, de les quals només en un cas s'han localitzat estructures que no corresponguin amb l'actual edifici.

D'acord amb la corresponent resolució de la Direcció General de Patrimoni Cultural, aquelles estructures que resultaven afectades pel projecte de reforma de la planta baixa de la finca van ser eliminades, emprant mitjans mecànics i manuals. El grau i extensió de l'afectació d'aquests elements va quedar recollida en el corresponent informe d'afectació.

S'ha d'assenyalar que una part de les feines programades en el Projecte d'Intervenció Arqueològica (PIA) no han estat dutes a terme per decisió de la direcció d'obra. Entre aquestes la refonamentació perimetral de la finca o l'excavació de rases per a la instal·lació de pluvials, la qual es realitzarà finalment per sobre de la cota ja rebaixada.

7. METODOLOGIA

Registre estratigràfic

La metodologia utilitzada per aquesta intervenció es basa en el mètode de registre Harris / Carandini, que consisteix en el registre objectiu i en la documentació exhaustiva de restes i estrats, utilitzant per això un model de fitxes específiques.

Topografia i planimetria

Les restes s'han vinculat geogràficament amb les coordenades UTM (ETRS89), per tal de documentar i facilitar la interpretació de la seqüència estratigràfica. La topografia i la planimetria han estat tractats informàticament amb programari CAD (Autodesk Autocad) i SIG (ESRI ArcGis).

Documentació fotogràfica

Per tal de deixar una constància visual dels treballs realitzats, així com de les restes aparegudes, s'ha realitzat un registre fotogràfic exhaustiu en format digital d'alta resolució.

8. RESULTATS DE LA INTERVENCIÓ

Tal i com s'apuntava al darrer apartat, la intervenció arqueològica duta a terme ha possibilitat la localització d'algunes estructures que es vinculen de manera evident amb les diferents reformes i usos que la finca del número 9 del carrer del Bou de Sant Pere ha tingut al llarg del temps.

8.1. Fase medieval (s. XIV-XV)

Dins d'aquesta cronologia no s'ha recuperat cap element constructiu, tot i que tant en la cala informativa com el fossat de l'ascensor s'han localitzat estrats i retalls d'aquesta època. En el cas de la cala informativa feta a la zona 1 s'ha documentat el retall UE 103 amb els límits fora d'aquest sondeig i amb una traça que indicaria una forma més o menys arrodonida. El seu farciment, UE 102, ha proporcionat materials datables al segle XV, destacant el que podrien ser fragments d'una bala de morter. Aquest retall es trobava excavat en un nivell possiblement agrícola, UE 105, que ha donat materials baixmedievals de primera meitat de segle XIV, sense presència de produccions valencianes. A una cota superior de 8,26 i de 7,85 msnm al fons del retall UE 103 apareixia el nivell geològic, donant-se per finalitzada la cala.



Vista de la cala informativa a la zona 1. A l'esquerra de la imatge el retall parcialment documentat UE 103 de cronologia baixmedieval, a la dreta les restes d'una riosta contemporània.

A l'excavació del fossat per a la instal·lació de l'ascensor, zona 2, per sota del conjunt d'estructures modernes, a l'espai lliure deixat per aquestes, s'ha documentat un altre retall, UE 205 excavat al nivell natural amb una secció possiblement en U, amb la paret força ben esquadrada i una projecció que superava els límits de la intervenció. El seu inici es situava a una cota de 8,16 msnm, documentant-se els fons a 7,27 msnm, ja per sota dels límits d'afectació de l'ascensor. L'amplada màxima documentada arriba a 1,10 metres i la seva orientació NW-SE podria fer pensar en alguna mena de canal. Durant les feines d'eliminació de les estructures que ocupaven aquest sondeig s'ha pogut comprovar per sota d'aquestes la continuació d'aquest retall.

El seu farciment, UE 204, ha proporcionat materials datables al segle XIII amb vidrats melats i vers i sense presència de ceràmiques decorades en verd i morat. Destaquen alguns fragments de ceràmica ibèrica.

8.2. Fase moderna

En aquesta fase és on cal incloure la major part d'estructures documentades. Quasi totes elles s'han localitzat en el fossat destinat a l'ascensor a la zona 2. L'excavació va començar per la retirada d'un estrat de runa i picadís de morter, UE 201, que cobria la totalitat de les restes, arribant fins i tot a les cotes més baixes. Entre els materials d'aquest estrat destaquen els maons massissos de 3,5 i 4,5 cm de gruix i la presència puntual de ceràmiques decorades "a taques" sobre fons groc o marró. D'aquestes restes materials es pot deduir una cronologia d'amortització del conjunt d'estructures no anterior a mitjan o final de segle XVIII.



Vista general del sondeig per a la instal·lació de l'ascensor.

Molt probablement caldria retardar la datació fins al segle XIX, relacionant-la amb la reforma de la finca. Una reforma que es pot deduir de la definició com a edificació nova que d'aquesta finca fan els quarterons de Garriga i Roca.

Les estructures documentades es corresponen a diferents elements, alguns de possible caràcter industrial o menestral amortitzats per part de l'actual edificació. En primer lloc es va localitzar un fragment de mur, UE 206, enlluït amb morter de calç, UE 218, amb una orientació NW-SE, situat a una cota màxima de 9,37 msnm.

Adossat a aquest mur es troba un dipòsit o safareig pavimentat amb rajoles ceràmiques de 30 x 15 cm, UE 211 i delimitat pels murs UE 207, 208, 209 i 210. El seu interior es trobava omplert per l'estrat UE 202 format per gran quantitat de runa entre la que destacaria l'aparició d'alguns fragments de rajoles de la vela (s. XVI – XX) i polícromes (s. XVI – XVII). En aquest conjunt cal destacar el mur UE 209 fet amb blocs de pedra, probablement reutilitzats, que en la mesura en que es recolzen sobre el paviment del dipòsit, evidencien una reforma força precària d'aquest. En canvi la resta de parets d'aquesta estructura semblen ser les originals. Al centre aproximat d'aquest dipòsit i recolzat sobre el paviment UE 211 es localitzaven unes restes de morter, UE 217, que podrien correspondre a alguna mena de pilar o suport quadrat de 30 x 30 cm, possiblement fet amb maons. L'espai útil d'aquest dipòsit o safareig era de 1,10 per 0,97 metres.

Ja abans del desmuntatge d'estructures es podia observar la presència d'una pavimentació anterior a aquest dipòsit, UE 212, feta amb fragments de maons i pedres. Tot i que no s'ha pogut documentar la relació d'aquest paviment amb el mur UE 206, tot sembla indicar que funcionarien plegats. Tot el conjunt s'assenta sobre una base de grans pedres i morter en forma de solera UE 215=219.

Si bé la pràctica totalitat d'aquesta solera descansa sobre un estrat de cronologia baixmedieval, UE 203, el seu extrem NE es recolzava directament sobre una estructura anterior. El mur UE 213 presenta una orientació NW-SE i una factura de maçoneria amb pedra sense escairar, carreus reutilitzats i verdugades de maons lligats amb morter de calç de color groguenc. S'ha d'assenyalar que només presenta una cara vista vers la banda est i que molt probablement fou bastit amb encofrat, tal i com es pot deduir de l'encaix de 10 x 20 cm, que conserva en la seva part central i que podria respondre al negatiu del puntal de dit encofrat. Aquest mur, els límits del qual es perden fora del sondeig, sembla delimitar un canal o potser un altre dipòsit en el qual només una part estaria construïda, mentre que l'altre fa servir els fonaments de l'edifici i el terreny natural excavat com a límit, UE 220. El seu fons presenta una forma còncava amb el punt més baix cap el centre i un cobriment prim de morter de calç, UE 214, directament sobre el nivell geològic. Com s'apuntava abans el seu farciment corresponia al nivell de runa, UE 201, que cobria totes les restes.

La manca de materials que permetin una datació concreta ha estat una constant a excepció d'aquells estrats de cronologia medieval. Per les seves característiques a nivell arquitectònic sembla segura la seva adscripció a una forquilla temporal entre el segle XVI i XVIII. Els elements més recents com el dipòsit, que empraven maons massissos gruixuts, es situarien a la banda alta d'aquest ventall cronològic, bé a finals de segle XVIII o fins i tot inici del XIX.

Dins la zona 1 s'han pogut documentar algunes elements que correspondrien a aquesta fase cronològica, tot i que en cap cas hem pogut excavar estratigrafia relacionada que permeti una datació concreta. De possible cronologia moderna serien els dos murs, UE 113 i 114, detectats a la zona 1 durant la delimitació i documentació de la riosta UE 110, que es descriu a l'apartat següent. En el cas d'aquest dos murs amb orientació NW- SE, la presència només de pedra i morter de color ataronjat fa pensar en una cronologia d'època moderna. No s'ha excavat estratigrafia directament relacionada.



Vista del mur encofrat a una cara UE 213 amb el possible encaix d'un puntal. A la part inferior es poden veure les restes de calç UE 214.

En aquesta mateixa zona 1, a l'extrem SW, es localitzà un pou buit, UE 112, construït amb pedra i maons encara cobert parcialment pels paviments recents. Aquest pou ja va esser objecte d'examen per part de la unitat dels Mossos d'Esquadra dedicada a aquest afers, relacionant-se amb l'activitat tintòria donada la presència de restes de colorants en els sediments. El seu aparell constructiu indicaria una cronologia a cavall entre el segle XVIII i XIX,

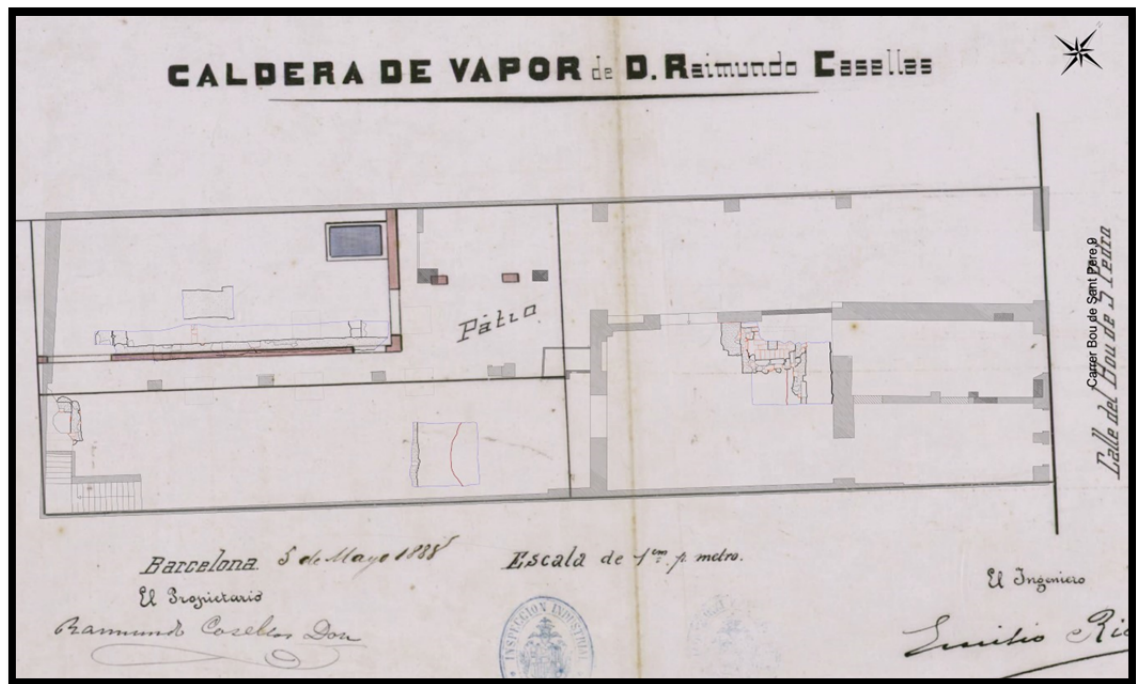
Per últim, entre els elements de cronologia moderna cal esmentar una part del fonament de la paret, encara en funcionament, que delimita la finca per la seva banda sud. Aquest tram de fonament ha estat localitzat a la zona 1 degut al rebaix de tota l'àrea. La seva construcció amb pedres més o menys escairades i alguns maons situaria la seva construcció entre els segles XV i XVIII. No s'ha excavat cap tipus d'estratigrafia directament relacionada.

8.3. Fase contemporània

Dins aquesta fase es trobarien les restes d'algunes riostes i fonamentacions que no corresponen amb l'edifici actual, però que per les seves característiques constructives no semblen d'una cronologia anterior a final del XVIII o XIX. Durant l'excavació de les cales per a la construcció de nous pilars s'ha localitzat un fonament, UE 108, fet amb morter de calç blanc força dur barrejat amb maons i pedra sense escairar. Té una amplada de 0,87 metres i una longitud que es perd fora dels límits de la cala.

Una segona riosta, UE 110 s'ha localitzat a prop d'aquesta amb un tram d'uns nou metres i amb una factura semblant a l'estructura anterior tot i que amb una amplada de només 0,4

metres. Per la seva situació en un punt mig de les dues mitgeres que delimiten la finca sembla haver funcionat com a element divisori precedent a l'actual. La seva situació es correspon amb un dels plànols de l'expedient abans esmentat per a la instal·lació d'una caldera l'any 1888, corresponent a la tintoreria de Raimon Caselles¹⁰.



Plànol de la planta baixa de la finca número 9 del carrer del Bou de Sant Pere amb les estructures documentades superposades on la riosta UE 110 correspon amb l'àmbit de la caldera (marcat en vermell).

A nivell estratigràfic s'ha d'assenyalar que bona part dels anivellaments que ocupen el subsòl de la finca s'inseririen en aquesta fase, com a producte de la remodelació de la finca al segle XIX.

9. CONCLUSIONS

A partir de la intervenció realitzada al número 9 del carrer del Bou de Sant Pere de Barcelona s'ha pogut localitzar algunes estructures i estratigrafia amb un vetall cronològic que aniria des de la baixa edat mitjana fins l'època contemporània. Tot i les limitacions dels punts sondejats queda palesa la presència en el subsòl de la finca de diferents elements patrimonials, que en alguns casos, com els fonaments de les crugies encara es troben en ús.

¹⁰ Veg. not. 6

Les estructures d'època moderna documentades es relacionen amb espais d'habitat però sense que, donada la tendència històrica del barri de Sant Pere, es pugui descartar el seu caràcter menestral o productiu. Les notícies sobre les fases finals de l'edifici dedicat a la producció sedera o l'activitat tintòria no serien sinó la darrera manifestació de la llarga tradició industrial del barri.

Pel que fa a l'estratigrafia medieval, datada en conjunt entre els segles XIII i XV, presenta major dificultats d'interpretació d'acord amb les característiques de la intervenció. La quasi nul·la presència de fauna o nivells de circulació, així com les característiques morfològiques i compositives dels diferents retalls i estrats, descartaria *a priori* la seva relació amb àmbits domèstics i els situaria més aviat en un context agrícola.

10. BIBLIOGRAFIA I WEBGRAFIA

BANKS, Ph. (2003) "El creixement físic de Barcelona, segles X-XIII" *dins de Barcelona Quaderns d'Història*, 8. Barcelona.

GARCIA ESPUCHE, A. GUARDIA BASSOLS, M. (1986) "Espai i societat a la Barcelona pre-industrial". *Curs d'Història de Catalunya*, 9. Ajuntament de Barcelona

CRUELLES, J. HERNÁNDEZ-GUASCH, J et alii (2011) "Arquitectura civil i emfiteusi a la Barcelona tardomedieval o moderna: de sis cases al carrer Baix de Sant Pere al palau de la família dels Alòs (Marquesos de Puertonuevo). *IV Congrés d'Arqueologia Medieval i Moderna a Catalunya. Tarragona, del 10 al 13 de juny de 2010*. Tarragona, pp. 299-309.

SUAREZ i GONZALEZ, M.A. (2004) "De Can Fàbregas a Seduni6n" *Notes, Volum 19*. P. 213-230.

<http://darreramirada.ajuntament.barcelona.cat/>

<http://ajuntament.barcelona.cat/arxiunicipal/arxiuhistoric/ca/canal/cataleg-en-linia-de-larxiu-municipal-de-barcelona>

ANNEX 1. DOCUMENTACIÓ ADMINISTRATIVA

Expedient R/N 470 K121-NB 2017/1-20126 d'autorització d'una intervenció arqueològica preventiva al carrer Bou de Sant Pere, 9, de Barcelona (Barcelonès), segons el procediment establert en l'article 14 i següents del Decret 78/2002, de 5 de març de 2002, del Reglament de protecció del patrimoni arqueològic i paleontològic.

Fets

1. En data 5 d'abril de 2017 (registre d'entrada núm. 0390/2093/2017) la senyora Rosa Ceravalls Pujol, presidenta de LLOGUERING SL, i Carles Vicente Guitart, director de Memòria, Història i Patrimoni de l'ICUB, han presentat una sol·licitud d'intervenció arqueològica preventiva de control i excavació al carrer Bou de Sant Pere, 9 de Barcelona, Barcelonès, sota la direcció de l'arqueòleg Mikel Soberon Rodríguez (ACTIUM SL) del 12 al 28 d'abril d'abril 2017.
2. En data 10 d'abril de 2017 l'arqueòleg territorial ha emès informe favorable sobre la sol·licitud esmentada.
3. En data dia 11 d'abril de 2017 el Servei d'Arqueologia i Paleontologia proposa autoritzar la intervenció.

Motivació

Projecte de reforma de la planta baixa de la finca.

Fonaments de dret

1. Article 47 i següents de la Llei 9/1993, de 30 de setembre, del patrimoni cultural català (DOGC núm. 1807).
2. Article 14 i següents del Decret 78/2002, de 5 de març de 2002, del Reglament de protecció del patrimoni arqueològic i paleontològic (DOGC núm. 3594).
3. Decret 304/2011, de 29 de març, de reestructuració del Departament de Cultura (DOGC núm. 5849, de 31.3.2011); i Resolució CMC/254/2010, de 8 de gener, de delegació de competències de la persona titular de la Direcció General del Patrimoni Cultural en les persones directores dels Serveis Territorials del Departament de Cultura i Mitjans de Comunicació (DOGC núm. 5566, de 12.2.2010).

Resolució

Per tot això, **resolc**:

1. **Autoritzar** la realització d'una intervenció arqueològica preventiva d'acord amb les següents dades i condicions:

Lloc de la intervenció: Carrer Bou de Sant Pere, 9, de Barcelona, Barcelonès
Persona o institució autoritzada: LLOGUERING SL
Direcció de la intervenció arqueològica: Mikel Soberon Rodríguez (ACTIUM SL)
Activitat autoritzada: control i excavació
Termini de realització de la intervenció: del 12 al 28 d'abril d'abril 2017
Lloc de dipòsit provisional de les restes: Museu d'Història de Barcelona



La intervenció arqueològica autoritzada haurà de ser realitzada d'acord amb les disposicions de la Llei 9/1993, del patrimoni cultural català, i del Decret 78/2002, del Reglament de protecció del patrimoni arqueològic i paleontològic, així com en els termes descrits en la documentació presentada per a la tramitació de l'expedient.

El termini de dos anys previst per a la presentació de la memòria, s'entendrà que comença a comptar a partir del dia en què ha finalitzat la intervenció.

2. **Notificar** aquesta resolució, que no exhaureix la via administrativa, a la persona o entitat interessada i comunicar-li que contra aquesta pot interposar-hi recurs d'alçada davant el conseller de Cultura, en el termini d'un mes a comptar de l'endemà de la recepció d'aquesta notificació.

Notificar, així mateix, aquesta resolució a l'ajuntament del municipi afectat, i comunicar-li que contra aquesta pot interposar-hi recurs contenciós administratiu davant el Tribunal Superior de Justícia de Catalunya, en el termini de dos mesos a comptar de l'endemà de la recepció d'aquesta notificació. Potestativament, dins el mateix termini, podrà efectuar el requeriment previ previst a l'article 44 de la Llei 29/1998, de 13 de juliol, de la jurisdicció contenciosa administrativa.

Barcelona, 11 d'abril de 2017

P.d. Resolució CMC/254/2010, DOGC 12.2.2010
La directora

M. Àngels Torras Ripoll

CULTURA



Doc. original signat per:
CPISR-1 MARIA ANGELS TORRAS
RIPOLL 27/04/2017

Document electrònic garantit amb signatura electrònica. Podeu verificar la integritat d'aquest document a l'adreça web csv.gencat.cat

Original electrònic / Còpia autèntica

CODI SEGUR DE VERIFICACIÓ



050C9FQO934OSRBQM60241GPJXGCLA

Data creació còpia:
27/04/2017
Data caducitat còpia:
27/04/2020
Pàgina 2 de 2

ANNEX 2. DOCUMENTACIÓ FOTOGRÀFICA



FOTO 1 Vista zona 1



FOTO 2. Pou 112



FOTO 3. Interior pou UE 112



FOTO 4. Pou UE 112



FOTO 5. Fonament zona 1



FOTO 6. Excavació mecànica



FOTO 7. Vista estrat UE 101



FOTO 8. rebaix mecànic a la zona 3



FOTO 9. Riosta UE 110



FOTO 10. Riosta UE 110



FOTO 11. Murs UE 113 i 114



FOTO 12. Rebaix a la zona 3



FOTO 13. Rebliment UE 102



FOTO 14. Excavació manual de la cala



FOTO 15. Retall UE 103



FOTO 16. Estrat UE 104



FOTO 17. Canalització UE 103 i mur UE 108



FOTO 18. Cobriment de la riosta UE 110



FOTO 19. Obertura mecànica de la cala a la zona 3



FOTO 20. Paviment UE 201



FOTO 21. Vista final de la cala a la zona 1



FOTO 22. Cobriment del a cala a la zona 1



FOTO 23. Delimitació pilars a zona 1



FOTO 24. Estrat UE 203



FOTO 25. Riosta actual a la zona 1



FOTO 26. Estrat de rebliment UE 204



FOTO 27. Fonament UE 108



FOTO 28. Conjunt de la cala a la zona 3



FOTO 29. Conjunt de la cala a la zona 3



FOTO 30. Mur UE 206



FOTO 31. Dipòsit UE 207, 208, 209, 210 i 211



FOTO 32. Dipòsit UE 207, 208, 209, 210 i 211



FOTO 33. Detall paviment UE 211 i a sota UE 212




FOTO 34. Mur UE 213 i calç 214



FOTO 35. Detall UE 213



FOTO 36. Fonament UE 216



FOTO 37. Retall UE 205



FOTO 38. Desmuntatge manual (zona 3)



FOTO 39. Paviment UE 212



FOTO 40. Solera UE 219



FOTO 41. Eliminació mecànica (zona 3)



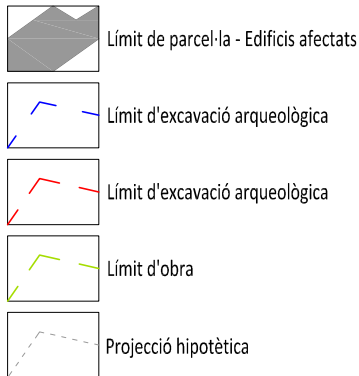
FOTO 42. Vista final de la cala a la zona 3

ANNEX 3. DOCUMENTACIÓ PLANIMÈTRICA

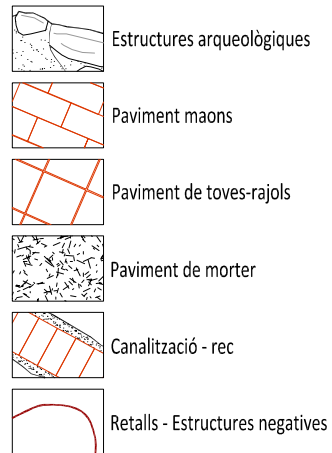
Llegenda Gràfica

PLANTES

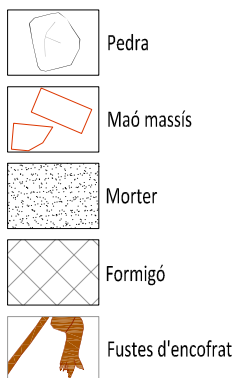
LÍMITS



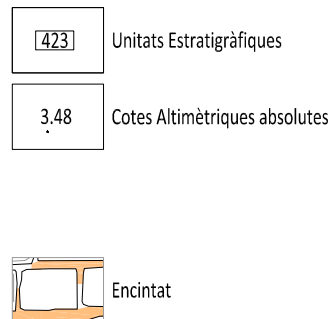
ESTRUCTURES



MATERIALS CONSTRUCTIUS

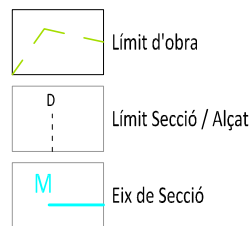
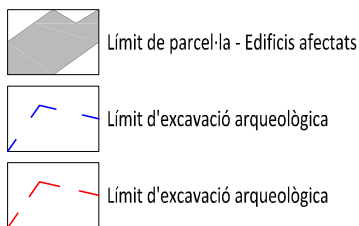


TEXT

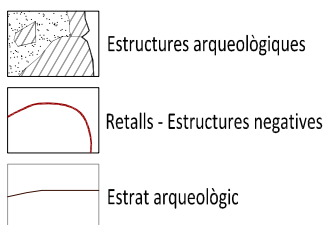


SECCIONS I ALÇATS

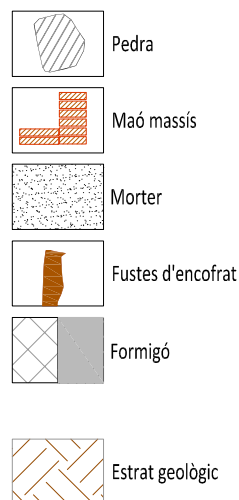
LÍMITS



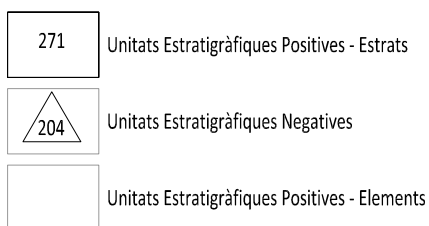
ESTRUCTURES

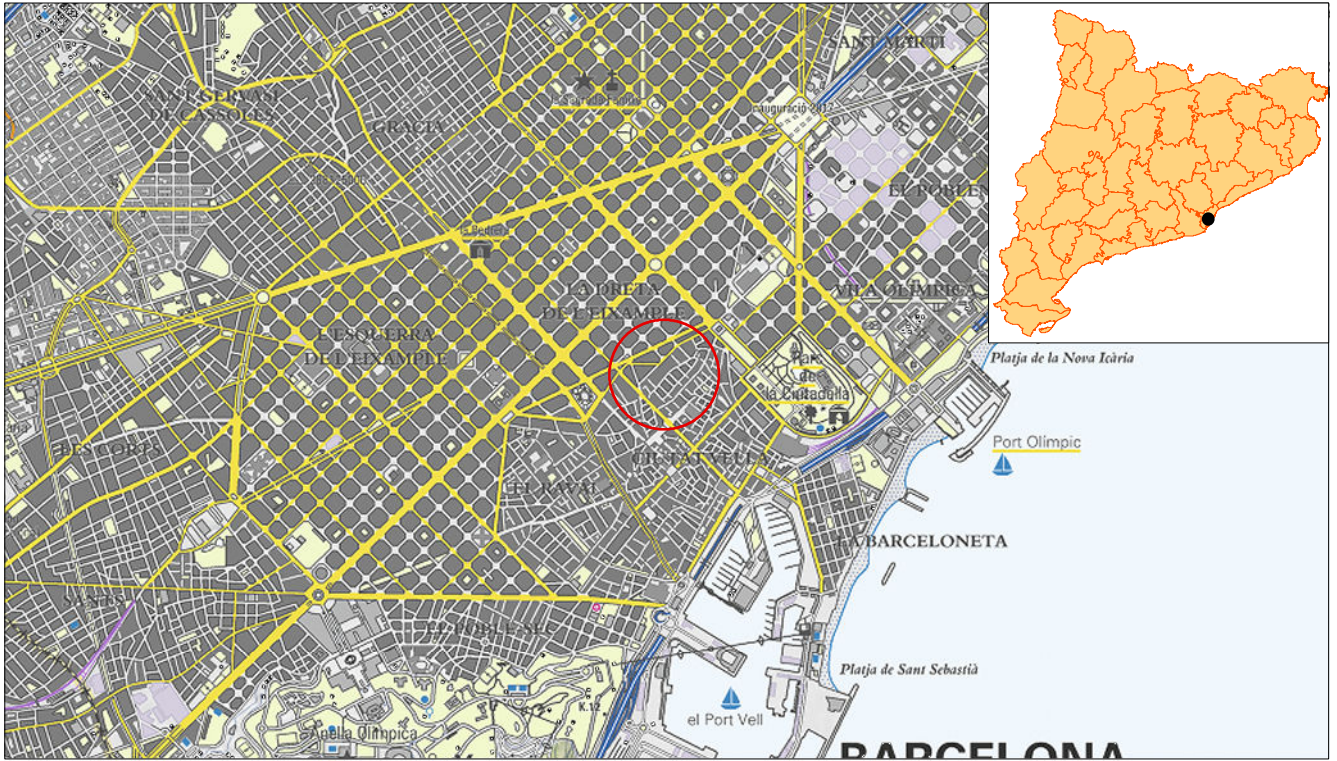


MATERIALS CONSTRUCTIUS



TEXT




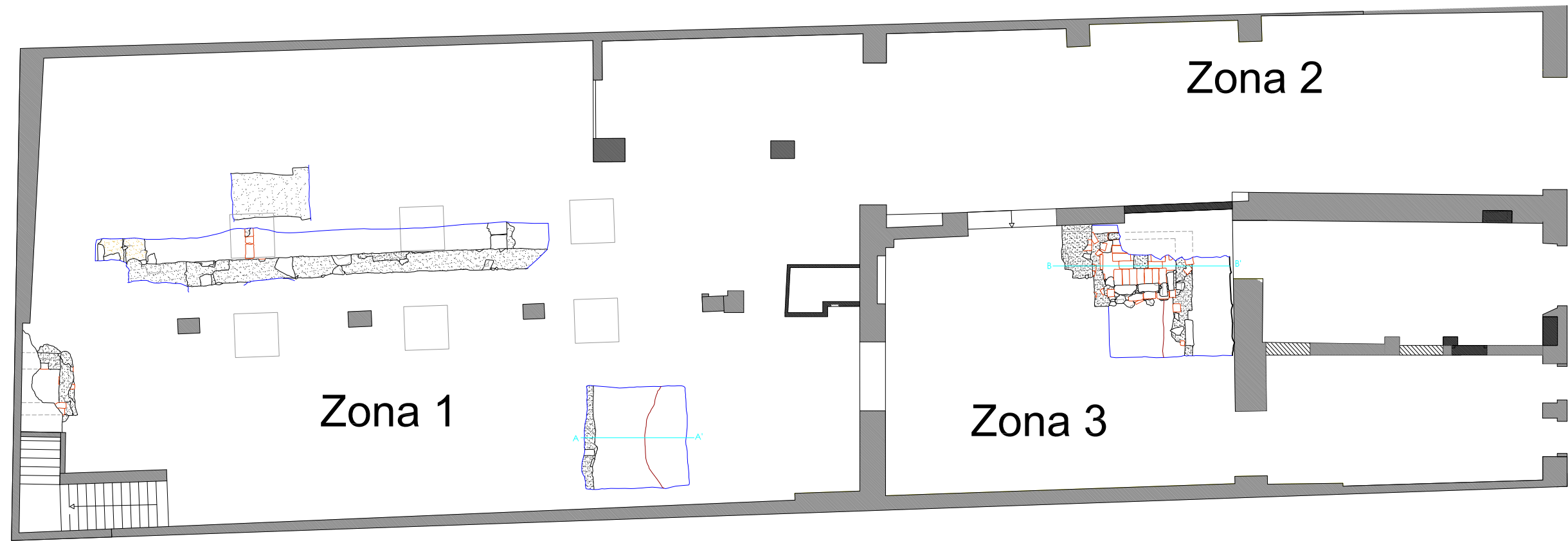


Mapa topogràfic 1:50.000

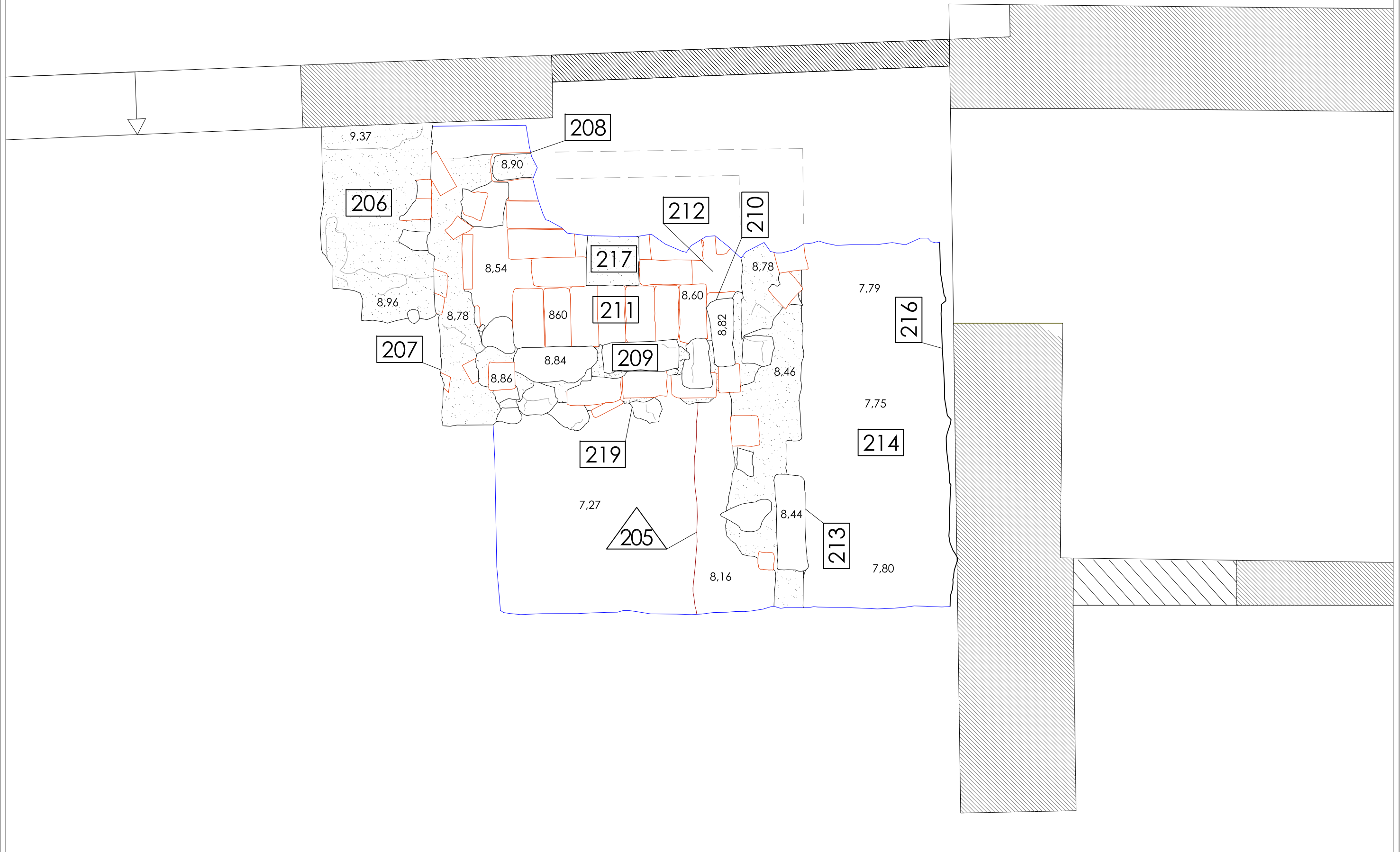


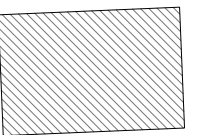
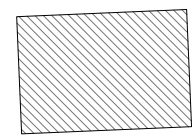
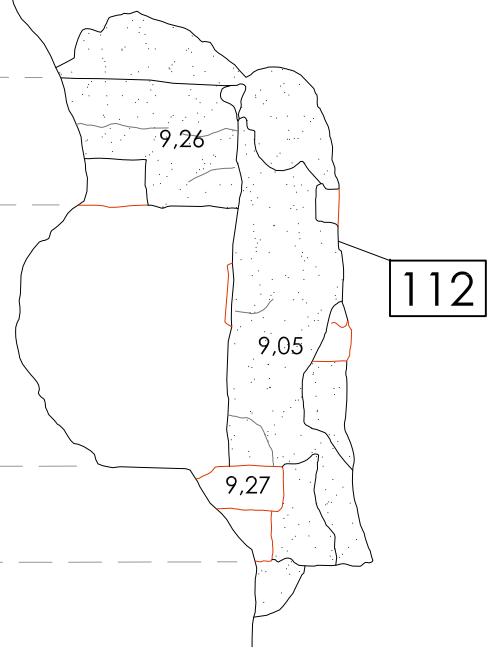
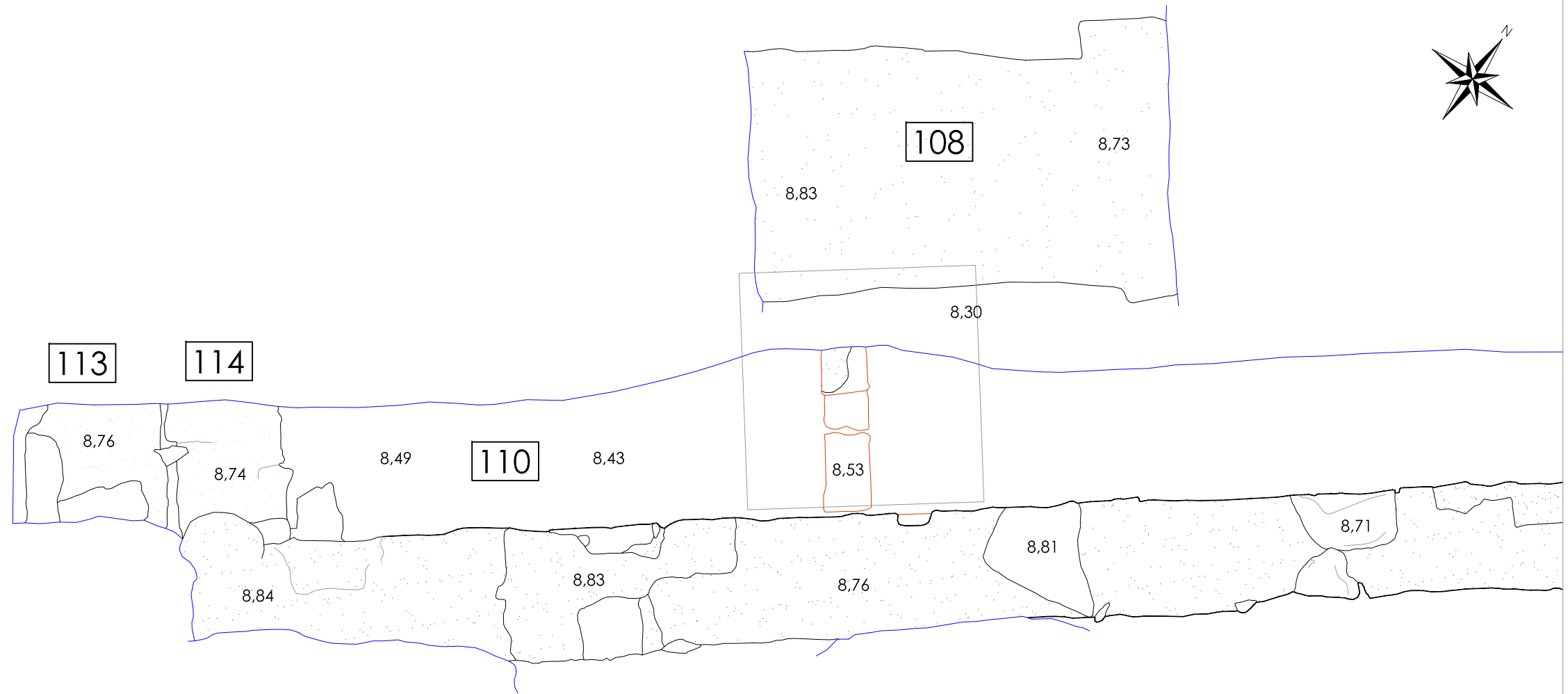
Ortofotomatge 1:1000

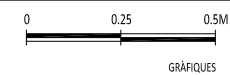
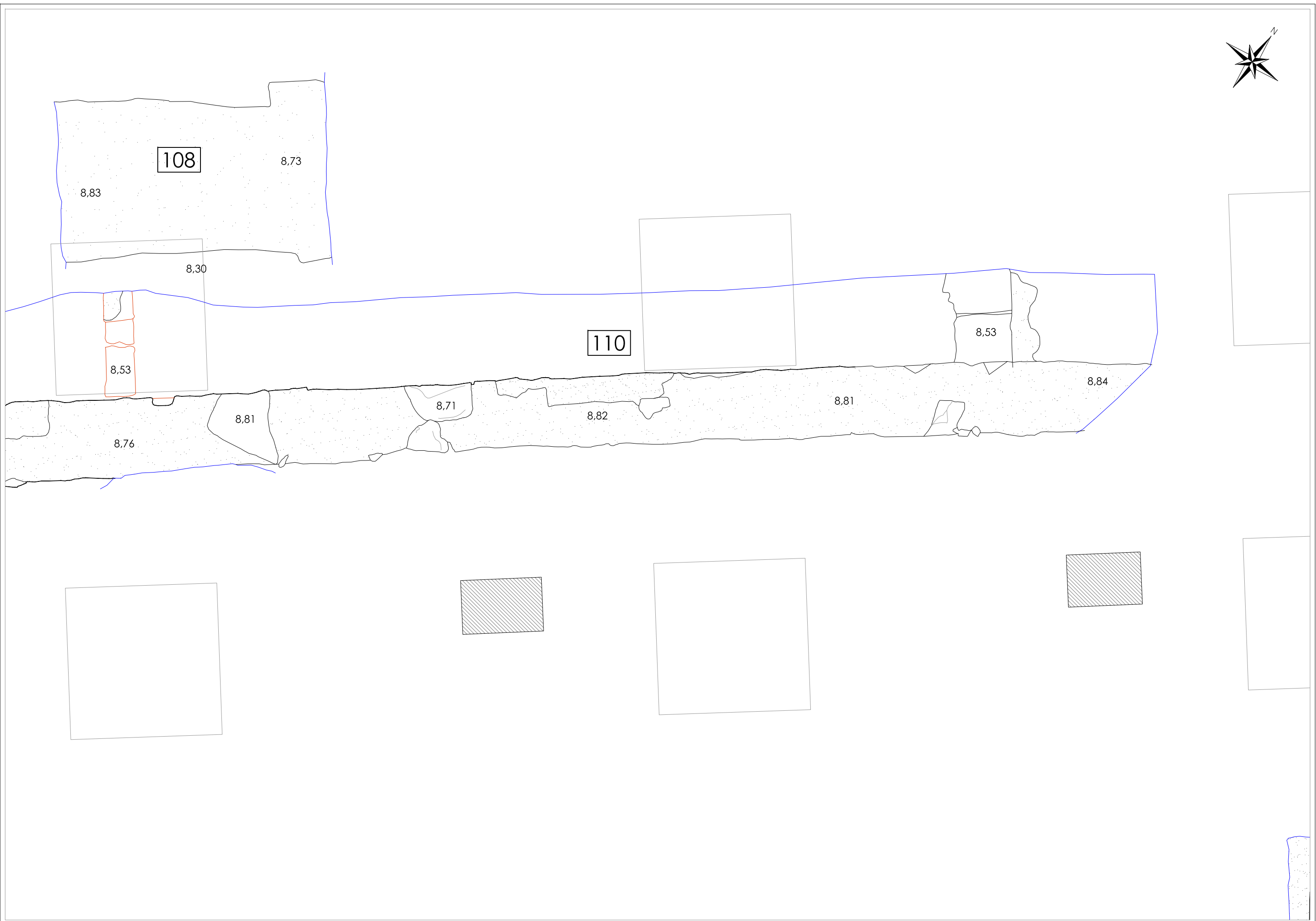
INTERVENCIÓ ARQUEOLÒGICA Carrer del Bou de Sant Pere, 9. Districte de Ciutat Vella. Barcelona, el Barcelonès	TÍTOL DEL PLÀNOL Situació de la Intervenció			CODI BCN 047/17	NÚM. PLÀNOL 1
	PROMOCIÓ I FINANÇAMENT Lloguering, SL.	DIRECCIÓ TÈCNICA Mikel Soberón Rodríguez	ESCALA 1:50.000 1:5.000	DATA 05/2017	 GESTIÓ DEL PATRIMONI HISTÒRIC I ARQUEOLÒGIC

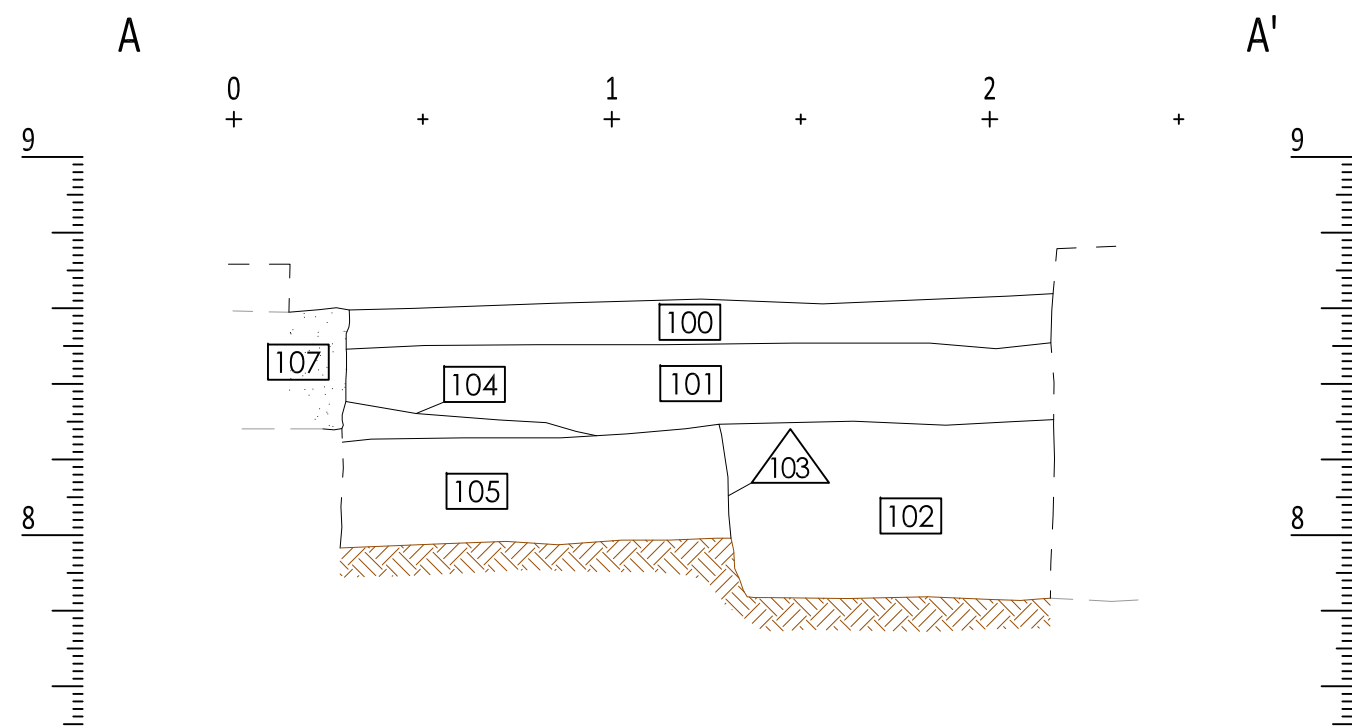


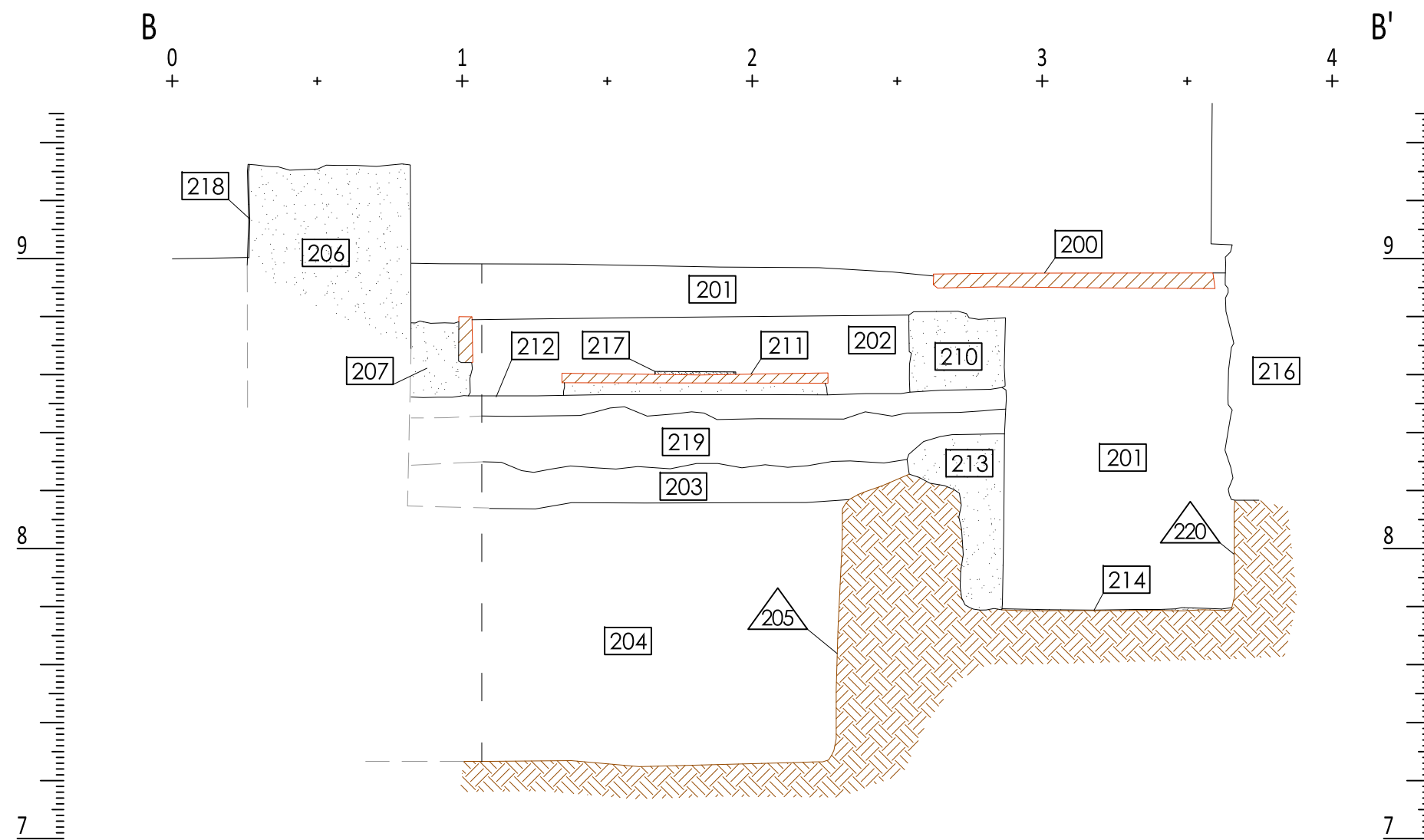
Carrer Bou de Sant Pere, 9











ANNEX 4. UNITATS ESTRATIGRÀFIQUES

INTERVENCIÓ	CODI BCN	UE	100		
Carrer Bou de Sant Pere, 9	047/10				
MUNICIPI I COMARCA	ANY	ZONA/ÀMBIT			
Barcelona, Barcelonès	2017	1			
TIPUS	FET/ESTRUCTURA	SECTOR			
Positiva					
DEFINICIÓ	Z SUP	Z INF	POTÈNCIA		
Estrat	8,71	8,54	0,17		
COBREIX	101	TALLA		FARCEIX	
COBERT PER		TALLAT PER		FARCIT PER	
S'ADOSSA		IGUAL A			
SE LI ADOSSA		S'UNEIX A			

INTERPRETACIÓ	OBSERVACIONS
Nivell superficial resultant del rebaix a l'interior de la finca.	
CRONOLOGIA	2 ^a meitat segle XVII.

INTERVENCIÓ	CODI BCN	UE	101		
Carrer Bou de Sant Pere, 9	047/10				
MUNICIPI I COMARCA	ANY	ZONA/ÀMBIT			
Barcelona, Barcelonès	2017	1			
TIPUS	FET/ESTRUCTURA	SECTOR			
Positiva					
DEFINICIÓ	Z SUP	Z INF	POTÈNCIA		
Estrat d'anivellament	8,54	8,29	0,25		
COBREIX	102, 104	TALLA		FARCEIX	
COBERT PER	100	TALLAT PER	106	FARCIT PER	
S'ADOSSA		IGUAL A			
SE LI ADOSSA		S'UNEIX A			

INTERPRETACIÓ	OBSERVACIONS
Anivellament documentat en la cala de comprovació. Es podria interpretar com un anivellament general de la zona previ a la	
CRONOLOGIA	

INTERVENCIÓ	CODI BCN	UE	102
Carrer Bou de Sant Pere, 9	047/17		
MUNICIPI I COMARCA	ANY	ZONA/ÀMBIT	
Barcelona, Barcelonès	2017	1	
TIPUS	FET/ESTRUCTURA	SECTOR	
Positiva			
DEFINICIÓ	Z SUP	Z INF	POTÈNCIA
Estrat de reblliment	8,29	7,85	0,44
COBREIX	TALLA	FARCEIX	103
COBERT PER 101	TALLAT PER	FARCIT PER	
S'ADOSSA	IGUAL A		
SE LI ADOSSA	S'UNEIX A		

INTERPRETACIÓ	OBSERVACIONS
Farciment del retall indeterminat UE 103.	
CRONOLOGIA	s. XV.

INTERVENCIÓ	CODI BCN	UE	103
Carrer Bou de Sant Pere, 9	047/17		
MUNICIPI I COMARCA	ANY	ZONA/ÀMBIT	
Barcelona, Barcelonès	2017	1	
TIPUS	FET/ESTRUCTURA	SECTOR	
Negativa			
DEFINICIÓ	Z SUP	Z INF	POTÈNCIA
Indeterminat	8,29	7,85	0,44
COBREIX	TALLA	FARCEIX	
COBERT PER	TALLAT PER	FARCIT PER	102
S'ADOSSA	IGUAL A		
SE LI ADOSSA	S'UNEIX A		

INTERPRETACIÓ	OBSERVACIONS
Retall indeterminat documentat parcialment dins la cala de comprovació. Els seus límits ultrapassen els límits del sondeig. Funció indeterminada.	
CRONOLOGIA	s. XIV-XV.

INTERVENCIÓ	CODI BCN	UE	104		
Carrer Bou de Sant Pere, 9	047/17				
MUNICIPI I COMARCA	ANY	ZONA/ÀMBIT			
Barcelona, Barcelonès	2017	1			
TIPUS	FET/ESTRUCTURA	SECTOR			
Positiva					
DEFINICIÓ	Z SUP	Z INF	POTÈNCIA		
Estrat d'anivellament	8,36	8,25	0,11		
COBREIX	105	TALLA		FARCEIX	
COBERT PER	101	TALLAT PER	106	FARCIT PER	
S'ADOSSA		IGUAL A			
SE LI ADOSSA		S'UNEIX A			

INTERPRETACIÓ	OBSERVACIONS
Estrat d'anivellament	
CRONOLOGIA	2 ^a meitat s. XIV.

INTERVENCIÓ	CODI BCN	UE	105		
Carrer Bou de Sant Pere, 9	047/17				
MUNICIPI I COMARCA	ANY	ZONA/ÀMBIT			
Barcelona, Barcelonès	2017	1			
TIPUS	FET/ESTRUCTURA	SECTOR			
Positiva					
DEFINICIÓ	Z SUP	Z INF	POTÈNCIA		
Estrat d'anivellament	8,36	7,91	0,45		
COBREIX	109	TALLA		FARCEIX	
COBERT PER	104, 101	TALLAT PER	103	FARCIT PER	
S'ADOSSA		IGUAL A			
SE LI ADOSSA		S'UNEIX A			

INTERPRETACIÓ	OBSERVACIONS
Anivellament general possiblement agrícola documentat dins la cala de comprovació. Presenta alguns carbons i nòduls de calç dispersos. Excavat	
CRONOLOGIA	1 ^a meitat s. XIV.

INTERVENCIÓ	CODI BCN	UE	106
Carrer Bou de Sant Pere, 9	047/17		
MUNICIPI I COMARCA	ANY	ZONA/ÀMBIT	
Barcelona, Barcelonès	2017	1	
TIPUS	FET/ESTRUCTURA	SECTOR	
Negativa			
DEFINICIÓ	Z SUP	Z INF	POTÈNCIA
Rasa de construcció UE 107	8,60	8,28	0,32

COBREIX		TALLA	101, 104	FARCEIX	
COBERT PER		TALLAT PER		FARCIT PER	107
S'ADOSSA		IGUAL A			
SE LI ADOSSA		S'UNEIX A			

INTERPRETACIÓ	OBSERVACIONS
Rasa constructiva del fonament UE 107.	
CRONOLOGIA	s. XIX-XX

INTERVENCIÓ	CODI BCN	UE	107
Carrer Bou de Sant Pere, 9	047/17		
MUNICIPI I COMARCA	ANY	ZONA/ÀMBIT	
Barcelona, Barcelonès	2017	1	
TIPUS	FET/ESTRUCTURA	SECTOR	
Estructura			
DEFINICIÓ	Z SUP	Z INF	POTÈNCIA
Fonamentació	8,60	8,28	0,32

COBREIX		TALLA		FARCEIX	106
COBERT PER		TALLAT PER		FARCIT PER	
S'ADOSSA		IGUAL A			
SE LI ADOSSA		S'UNEIX A			

INTERPRETACIÓ	OBSERVACIONS
Riosta construïda a encofrat perdut localitzada al límit de la cala de comprovació.	
CRONOLOGIA	s. XIX - XX.

INTERVENCIÓ	CODI BCN	UE	108
Carrer Bou de Sant Pere, 9	047/17		
MUNICIPI I COMARCA	ANY	ZONA/ÀMBIT	
Barcelona, Barcelonès	2017	1	
TIPUS	FET/ESTRUCTURA	SECTOR	
Estructura	Fonament		
DEFINICIÓ	Z SUP	Z INF	POTÈNCIA
Fonamentació	8,83	8,38	0,45
COBREIX	TALLA	FARCEIX	
COBERT PER	TALLAT PER	FARCIT PER	
S'ADOSSA	IGUAL A		
SE LI ADOSSA	S'UNEIX A		

INTERPRETACIÓ	OBSERVACIONS
Fragment de fonament de pedra, maons i calç localitzat puntualment en un tram de 1,61 metres de longitud per 0,91 metres d'amplada.	
CRONOLOGIA	s. XIX - XX.

INTERVENCIÓ	CODI BCN	UE	109
Carrer Bou de Sant Pere, 9	047/17		
MUNICIPI I COMARCA	ANY	ZONA/ÀMBIT	
Barcelona, Barcelonès	2017	1	
TIPUS	FET/ESTRUCTURA	SECTOR	
Positiva			
DEFINICIÓ	Z SUP	Z INF	POTÈNCIA
Estrat geològic	7,97	0,00	7,97
COBREIX	TALLA	FARCEIX	
COBERT PER	TALLAT PER	FARCIT PER	
S'ADOSSA	IGUAL A		
SE LI ADOSSA	S'UNEIX A		

INTERPRETACIÓ	OBSERVACIONS
Estrat geològic d'argiles quaternàries.	
CRONOLOGIA	

INTERVENCIÓ	CODI BCN	UE	110
Carrer Bou de Sant Pere, 9	047/17		
MUNICIPI I COMARCA	ANY	ZONA/ÀMBIT	
Barcelona, Barcelonès	2017	1	
TIPUS	FET/ESTRUCTURA	SECTOR	
Estructura	Fonament		
DEFINICIÓ	Z SUP	Z INF	POTÈNCIA
Fonamentació	8,84	8,45	0,39
COBREIX	TALLA	FARCEIX	
COBERT PER	TALLAT PER	FARCIT PER	
S'ADOSSA	IGUAL A		
SE LI ADOSSA	S'UNEIX A		

INTERPRETACIÓ	OBSERVACIONS
Riosto en sentit longitudinal de 0,40 m d'amplada i un mínim de 8,61 metres de longitud.	
CRONOLOGIA	s. XIX.

INTERVENCIÓ	CODI BCN	UE	111
Carrer Bou de Sant Pere, 9	047/17		
MUNICIPI I COMARCA	ANY	ZONA/ÀMBIT	
Barcelona, Barcelonès	2017	1	
TIPUS	FET/ESTRUCTURA	SECTOR	
Negativa	Pou		
DEFINICIÓ	Z SUP	Z INF	POTÈNCIA
Rasa de construcció UE 112	9,27	0,00	9,27
COBREIX	TALLA	FARCEIX	
COBERT PER	TALLAT PER	FARCIT PER	112
S'ADOSSA	IGUAL A		
SE LI ADOSSA	S'UNEIX A		

INTERPRETACIÓ	OBSERVACIONS
Rasa constructiva del pou UE 112.	
CRONOLOGIA	s. XVIII - XIX.

INTERVENCIÓ	CODI BCN	UE	112
Carrer Bou de Sant Pere, 9	047/17		
MUNICIPI I COMARCA	ANY	ZONA/ÀMBIT	
Barcelona, Barcelonès	2017	1	
TIPUS	FET/ESTRUCTURA	SECTOR	
Estructura	Pou		
DEFINICIÓ	Z SUP	Z INF	POTÈNCIA
Pou	9,27	0,00	9,27
COBREIX	TALLA	FARCEIX	111
COBERT PER	TALLAT PER	FARCIT PER	
S'ADOSSA	IGUAL A		
SE LI ADOSSA	S'UNEIX A		

INTERPRETACIÓ	OBSERVACIONS
Pou de planta quadrada de 0,70 metres de llum. Situat a l'extrem sud-oest de la finca	
CRONOLOGIA	s. XVIII - XIX.

INTERVENCIÓ	CODI BCN	UE	113
Carrer Bou de Sant Pere, 9	047/17		
MUNICIPI I COMARCA	ANY	ZONA/ÀMBIT	
Barcelona, Barcelonès	2017	1	
TIPUS	FET/ESTRUCTURA	SECTOR	
Estructura			
DEFINICIÓ	Z SUP	Z INF	POTÈNCIA
Mur	8,76	8,49	0,27
COBREIX	TALLA	FARCEIX	
COBERT PER	TALLAT PER	FARCIT PER	
S'ADOSSA	IGUAL A		
SE LI ADOSSA	S'UNEIX A		

INTERPRETACIÓ	OBSERVACIONS
Mur de maçoneria amb morter de calç de color ataronjat. Possible limit de la finca adjacent. Documentat únicament en un petit tram de 0,40 m.	
CRONOLOGIA	s. XVI - XVII

INTERVENCIÓ	CODI BCN	UE	114		
Carrer Bou de Sant Pere, 9	047/17				
MUNICIPI I COMARCA	ANY	ZONA/ÀMBIT			
Barcelona, Barcelonès	2017	1			
TIPUS	FET/ESTRUCTURA	SECTOR			
Estructura					
DEFINICIÓ	Z SUP	Z INF	POTÈNCIA		
Mur	8,74	8,49	0,25		
COBREIX		TALLA		FARCEIX	
COBERT PER		TALLAT PER		FARCIT PER	
S'ADOSSA		IGUAL A			
SE LI ADOSSA	110	S'UNEIX A			

INTERPRETACIÓ	OBSERVACIONS
Mur de maçoneria amb morter de calç de color ataronjat. Possible limit de la finca precedent a l'actual. Documentat únicament en un petit tram de	
CRONOLOGIA	s. XVI - XVII

INTERVENCIÓ	CODI BCN	UE	200		
Carrer Bou de Sant Pere, 9	047/17				
MUNICIPI I COMARCA	ANY	ZONA/ÀMBIT			
Barcelona, Barcelonès	2017	2			
TIPUS	FET/ESTRUCTURA	SECTOR			
Estructura					
DEFINICIÓ	Z SUP	Z INF	POTÈNCIA		
Paviment	8,93	8,79	0,14		
COBREIX	201	TALLA		FARCEIX	
COBERT PER		TALLAT PER		FARCIT PER	
S'ADOSSA		IGUAL A			
SE LI ADOSSA		S'UNEIX A			

INTERPRETACIÓ	OBSERVACIONS
Restes molt malmeshes d'un paviment de rajola ceràmica.	
CRONOLOGIA	s. XIX - XX

INTERVENCIÓ	CODI BCN	UE	201		
Carrer Bou de Sant Pere, 9	047/17				
MUNICIPI I COMARCA	ANY	ZONA/ÀMBIT			
Barcelona, Barcelonès	2017	2			
TIPUS	FET/ESTRUCTURA	SECTOR			
Positiva					
DEFINICIÓ	Z SUP	Z INF	POTÈNCIA		
Estrat d'enderroc - abandonament	8,85	7,75	1,10		
COBREIX	202, 203, 207, 208, 209, 210, 213, 214	TALLA		FARCEIX	
COBERT PER	200	TALLAT PER		FARCIT PER	
S'ADOSSA	206	IGUAL A			
SE LI ADOSSA		S'UNEIX A			

INTERPRETACIÓ	OBSERVACIONS
Estrat de runa, possiblement derivat de la reforma de la finca al segle XIX que cobreix totes les estructures anteriors.	
CRONOLOGIA	s. XIX

INTERVENCIÓ	CODI BCN	UE	202		
Carrer Bou de Sant Pere, 9	047/17				
MUNICIPI I COMARCA	ANY	ZONA/ÀMBIT			
Barcelona, Barcelonès	2017	2			
TIPUS	FET/ESTRUCTURA	SECTOR			
Estructura					
DEFINICIÓ	Z SUP	Z INF	POTÈNCIA		
Estrat d'enderroc - abandonament	8,78	8,60	0,18		
COBREIX	211, 217	TALLA		FARCEIX	
COBERT PER	201	TALLAT PER		FARCIT PER	
S'ADOSSA	207, 208, 209, 210	IGUAL A			
SE LI ADOSSA		S'UNEIX A			

INTERPRETACIÓ	OBSERVACIONS
Estrat de runa que farceix el dipòsit format per UE 207, 208, 209 i 210.	
CRONOLOGIA	s. XIX

INTERVENCIÓ	CODI BCN	UE	203		
Carrer Bou de Sant Pere, 9	047/17				
MUNICIPI I COMARCA	ANY	ZONA/ÀMBIT			
Barcelona, Barcelonès	2017	2			
TIPUS	FET/ESTRUCTURA	SECTOR			
Positiva					
DEFINICIÓ	Z SUP	Z INF	POTÈNCIA		
Estrat d'anivellament	8,38	7,98	0,40		
COBREIX	204	TALLA		FARCEIX	
COBERT PER	201, 219	TALLAT PER	220	FARCIT PER	
S'ADOSSA		IGUAL A			
SE LI ADOSSA		S'UNEIX A			

INTERPRETACIÓ	OBSERVACIONS
CRONOLOGIA	s. XIII

INTERVENCIÓ	CODI BCN	UE	204		
Carrer Bou de Sant Pere, 9	047/17				
MUNICIPI I COMARCA	ANY	ZONA/ÀMBIT			
Barcelona, Barcelonès	2017	2			
TIPUS	FET/ESTRUCTURA	SECTOR			
Positiva					
DEFINICIÓ	Z SUP	Z INF	POTÈNCIA		
Estrat de rebliment	8,06	7,27	0,79		
COBREIX		TALLA		FARCEIX	205
COBERT PER	203	TALLAT PER		FARCIT PER	
S'ADOSSA		IGUAL A			
SE LI ADOSSA		S'UNEIX A			

INTERPRETACIÓ	OBSERVACIONS
Estrat que farceix el retall UE 205. Presenta una composició argilosa.	
CRONOLOGIA	s. XIII

INTERVENCIÓ	CODI BCN	UE	205		
Carrer Bou de Sant Pere, 9	047/17				
MUNICIPI I COMARCA	ANY	ZONA/ÀMBIT			
Barcelona, Barcelonès	2017	2			
TIPUS	FET/ESTRUCTURA	SECTOR			
Negativa					
DEFINICIÓ	Z SUP	Z INF	POTÈNCIA		
Rasa	8,16	7,27	0,89		
COBREIX		TALLA	221	FARCEIX	
COBERT PER		TALLAT PER		FARCIT PER	204
S'ADOSSA		IGUAL A			
SE LI ADOSSA		S'UNEIX A			

INTERPRETACIÓ	OBSERVACIONS
Els límits d'aquest retall, excavat al nivell geològic, es perden fora dels límits del sondeig. Només s'ha pogut documentar la banda sud-est en un petit	
CRONOLOGIA	s. XIII o anterior.

INTERVENCIÓ	CODI BCN	UE	206		
Carrer Bou de Sant Pere, 9	047/17				
MUNICIPI I COMARCA	ANY	ZONA/ÀMBIT			
Barcelona, Barcelonès	2017	2			
TIPUS	FET/ESTRUCTURA	SECTOR			
Estructura					
DEFINICIÓ	Z SUP	Z INF	POTÈNCIA		
Mur	9,37	8,90	0,47		
COBREIX		TALLA		FARCEIX	
COBERT PER		TALLAT PER		FARCIT PER	
S'ADOSSA		IGUAL A			
SE LI ADOSSA	207, 212, 218, 219	S'UNEIX A			

INTERPRETACIÓ	OBSERVACIONS
Fragment de mur de 0,60 metres d'amplada, anterior a la finca actual que en aquest punt va quedar arrassat a una cota superior. Documentat	
CRONOLOGIA	s. XVI - XVIII

INTERVENCIÓ	CODI BCN	UE	207
Carrer Bou de Sant Pere, 9	047/17		
MUNICIPI I COMARCA	ANY	ZONA/ÀMBIT	
Barcelona, Barcelonès	2017	2	
TIPUS	FET/ESTRUCTURA	SECTOR	
Estructura	Dipòsit		
DEFINICIÓ	Z SUP	Z INF	POTÈNCIA
Mur	8,78	8,52	0,26
COBREIX	TALLA	FARCEIX	
COBERT PER 201	TALLAT PER	FARCIT PER	
S'ADOSSA 206, 212	IGUAL A		
SE LI ADOSSA 202, 211	S'UNEIX A 208, 209		

INTERPRETACIÓ	OBSERVACIONS
Paret sudest que forma un dipòsit. Presenta unes dimensions de 1,49 x 0,42 m.	
CRONOLOGIA	s. XVIII - XIX

INTERVENCIÓ	CODI BCN	UE	208
Carrer Bou de Sant Pere, 9	047/17		
MUNICIPI I COMARCA	ANY	ZONA/ÀMBIT	
Barcelona, Barcelonès	2017	2	
TIPUS	FET/ESTRUCTURA	SECTOR	
Estructura	Dipòsit		
DEFINICIÓ	Z SUP	Z INF	POTÈNCIA
Mur	8,90	8,52	0,38
COBREIX	TALLA	FARCEIX	
COBERT PER 201	TALLAT PER	FARCIT PER	
S'ADOSSA 212	IGUAL A		
SE LI ADOSSA 202, 211	S'UNEIX A 207		

INTERPRETACIÓ	OBSERVACIONS
Paret oest que forma un dipòsit. Es troba fora dels límits del sondeig. Només es documenta un tram de 0,30 metres. La seva amplada és de 0,15 m.	
CRONOLOGIA	s. XVIII - XIX

INTERVENCIÓ		CODI BCN		UE	209
Carrer Bou de Sant Pere, 9		047/17			
MUNICIPI I COMARCA		ANY		ZONA/ÀMBIT	
Barcelona, Barcelonès		2017		2	
TIPUS	FET/ESTRUCTURA		SECTOR		
Estructura	Dipòsit				
DEFINICIÓ	Z SUP	Z INF	POTÈNCIA		
Mur	8,84	8,60	0,24		
COBREIX		TALLA		FARCEIX	
COBERT PER	201	TALLAT PER		FARCIT PER	
S'ADOSSA	211	IGUAL A			
SE LI ADOSSA	202	S'UNEIX A	207, 210		

INTERPRETACIÓ	OBSERVACIONS
Paret sud que forma un dipòsit. La col·locació de les pedres que el formen mostra clar indicis de representar una refacció força barroera.	
CRONOLOGIA	s. XVIII - XIX

INTERVENCIÓ		CODI BCN		UE	210
Carrer Bou de Sant Pere, 9		047/17			
MUNICIPI I COMARCA		ANY		ZONA/ÀMBIT	
Barcelona, Barcelonès		2017		2	
TIPUS	FET/ESTRUCTURA		SECTOR		
Estructura	Dipòsit				
DEFINICIÓ	Z SUP	Z INF	POTÈNCIA		
Mur	8,84	8,55	0,29		
COBREIX		TALLA		FARCEIX	
COBERT PER	201	TALLAT PER		FARCIT PER	
S'ADOSSA	212	IGUAL A			
SE LI ADOSSA	202, 211	S'UNEIX A	209		

INTERPRETACIÓ	OBSERVACIONS
Paret nord que forma un dipòsit. Es documenten 0,70 metres de longitud amb una amplada de 0,35 m.	
CRONOLOGIA	s. XVIII - XIX

INTERVENCIÓ	CODI BCN	UE	211		
Carrer Bou de Sant Pere, 9	047/17				
MUNICIPI I COMARCA	ANY	ZONA/ÀMBIT			
Barcelona, Barcelonès	2017	2			
TIPUS	FET/ESTRUCTURA	SECTOR			
Estructura	Dipòsit				
DEFINICIÓ	Z SUP	Z INF	POTÈNCIA		
Paviment	8,60	8,54	0,06		
COBREIX		TALLA		FARCEIX	
COBERT PER	202	TALLAT PER		FARCIT PER	
S'ADOSSA	207, 208, 210, 212	IGUAL A			
SE LI ADOSSA	209, 217	S'UNEIX A			

INTERPRETACIÓ	OBSERVACIONS
Paviment de rajoles del dipòsit amb una extensió aproximada de 1,50 x 0,92 metres.	
CRONOLOGIA	s. XVIII - XIX

INTERVENCIÓ	CODI BCN	UE	212		
Carrer Bou de Sant Pere, 9	047/17				
MUNICIPI I COMARCA	ANY	ZONA/ÀMBIT			
Barcelona, Barcelonès	2017	2			
TIPUS	FET/ESTRUCTURA	SECTOR			
Estructura					
DEFINICIÓ	Z SUP	Z INF	POTÈNCIA		
Paviment	8,56	8,35	0,21		
COBREIX		TALLA		FARCEIX	
COBERT PER		TALLAT PER		FARCIT PER	
S'ADOSSA	206, 219	IGUAL A			
SE LI ADOSSA	207, 208, 210, 211	S'UNEIX A			

INTERPRETACIÓ	OBSERVACIONS
Paviment amb rajoles i fragments de maons a més de pedres de grans dimensions que forma un cos continu amb la seva preparació UE 219.	
CRONOLOGIA	s. XVI - XVIII

INTERVENCIÓ	CODI BCN	UE	213		
Carrer Bou de Sant Pere, 9	047/17				
MUNICIPI I COMARCA	ANY	ZONA/ÀMBIT			
Barcelona, Barcelonès	2017	2			
TIPUS	FET/ESTRUCTURA	SECTOR			
Estructura					
DEFINICIÓ	Z SUP	Z INF	POTÈNCIA		
Mur	8,46	7,75	0,71		
COBREIX		TALLA		FARCEIX	220
COBERT PER	201	TALLAT PER		FARCIT PER	
S'ADOSSA		IGUAL A			
SE LI ADOSSA	214, 219	S'UNEIX A			

INTERPRETACIÓ	OBSERVACIONS
Paret documentada en un tram de 2,00 m amb 0,17 m d'amplada. Juntament amb el retall UE 220 formaria una mena de canal.	
CRONOLOGIA	s. XVI - XVIII

INTERVENCIÓ	CODI BCN	UE	214		
Carrer Bou de Sant Pere, 9	047/17				
MUNICIPI I COMARCA	ANY	ZONA/ÀMBIT			
Barcelona, Barcelonès	2017	2			
TIPUS	FET/ESTRUCTURA	SECTOR			
Estructura					
DEFINICIÓ	Z SUP	Z INF	POTÈNCIA		
Solera	7,80	7,75	0,05		
COBREIX		TALLA		FARCEIX	220
COBERT PER	201	TALLAT PER		FARCIT PER	
S'ADOSSA	213	IGUAL A			
SE LI ADOSSA		S'UNEIX A			

INTERPRETACIÓ	OBSERVACIONS
Solera de morter prim amb algunes llacunes d'un possible canal format per UE 213 i 220. Presenta un fons concau amb el punt més baix al centre	
CRONOLOGIA	s. XVI - XVIII

INTERVENCIÓ	CODI BCN	UE	215
Carrer Bou de Sant Pere, 9	047/17		
MUNICIPI I COMARCA	ANY	ZONA/ÀMBIT	
Barcelona, Barcelonès	217	2	
TIPUS	FET/ESTRUCTURA	SECTOR	
Estructura			
DEFINICIÓ	Z SUP	Z INF	POTÈNCIA
	0,00	0,00	0,00
COBREIX	TALLA	FARCEIX	
COBERT PER	TALLAT PER	FARCIT PER	
S'ADOSSA	IGUAL A		
SE LI ADOSSA	S'UNEIX A		
	219		

INTERPRETACIÓ	OBSERVACIONS
Es correspon amb la fonamentació UE 219.	
CRONOLOGIA	

INTERVENCIÓ	CODI BCN	UE	216
Carrer Bou de Sant Pere, 9	047/17		
MUNICIPI I COMARCA	ANY	ZONA/ÀMBIT	
Barcelona, Barcelonès	2017	2	
TIPUS	FET/ESTRUCTURA	SECTOR	
Estructura			
DEFINICIÓ	Z SUP	Z INF	POTÈNCIA
Fonamentació	8,85	8,18	0,67
COBREIX	TALLA	FARCEIX	
COBERT PER	TALLAT PER	FARCIT PER	
S'ADOSSA	IGUAL A		
SE LI ADOSSA	S'UNEIX A		
	201		

INTERPRETACIÓ	OBSERVACIONS
Fonament de la paret actual de la finca que tanca el sondeig per la banda nord-est. Presenta aparell irregular de pedra amb poc morter	
CRONOLOGIA	s. XVI - XVIII

INTERVENCIÓ	CODI BCN	UE	217
Carrer Bou de Sant Pere, 9	047/17		
MUNICIPI I COMARCA	ANY	ZONA/ÀMBIT	
Barcelona, Barcelonès	2017	2	
TIPUS	FET/ESTRUCTURA	SECTOR	
Estructura	Dipòsit		
DEFINICIÓ	Z SUP	Z INF	POTÈNCIA
Indeterminat	8,62	8,60	0,02
COBREIX	TALLA	FARCEIX	
COBERT PER 202	TALLAT PER	FARCIT PER	
S'ADOSSA 211	IGUAL A		
SE LI ADOSSA	S'UNEIX A		

INTERPRETACIÓ	OBSERVACIONS
Restes de morter de planta quadrada de 0,30 metres. Podrien ser les restes d'un petit pilar al centre del dipòsit format per UE 207, 208, 209 i 210.	
CRONOLOGIA	s. XVIII - XIX

INTERVENCIÓ	CODI BCN	UE	218
Carrer Bou de Sant Pere, 9	047/17		
MUNICIPI I COMARCA	ANY	ZONA/ÀMBIT	
Barcelona, Barcelonès	2017	2	
TIPUS	FET/ESTRUCTURA	SECTOR	
Estructura	Mur		
DEFINICIÓ	Z SUP	Z INF	POTÈNCIA
Arrebossat	9,37	8,90	0,47
COBREIX	TALLA	FARCEIX	
COBERT PER	TALLAT PER	FARCIT PER	
S'ADOSSA 206	IGUAL A		
SE LI ADOSSA 201	S'UNEIX A		

INTERPRETACIÓ	OBSERVACIONS
Enlluït del mur UE 206	
CRONOLOGIA	s. XVI - XVIII

INTERVENCIÓ		CODI BCN		UE	219
Carrer Bou de Sant Pere, 9		047/17			
MUNICIPI I COMARCA		ANY		ZONA/ÀMBIT	
Barcelona, Barcelonès		2017		2	
TIPUS	FET/ESTRUCTURA		SECTOR		
Estructura					
DEFINICIÓ	Z SUP	Z INF	POTÈNCIA		
Preparació de paviment	8,45	8,29	0,16		
COBREIX	203	TALLA		FARCEIX	
COBERT PER		TALLAT PER		FARCIT PER	
S'ADOSSA	213	IGUAL A	215		
SE LI ADOSSA	212	S'UNEIX A			

INTERPRETACIÓ	OBSERVACIONS
Preparació del paviment UE 212 que utilitza pedres de grans dimensions, fragments de maons i morter de calç, formant un mateix cos amb el propi	
CRONOLOGIA	s. XVI - XVIII

INTERVENCIÓ		CODI BCN		UE	220
Carrer Bou de Sant Pere, 9		047/17			
MUNICIPI I COMARCA		ANY		ZONA/ÀMBIT	
Barcelona, Barcelonès		2017		2	
TIPUS	FET/ESTRUCTURA		SECTOR		
Negativa					
DEFINICIÓ	Z SUP	Z INF	POTÈNCIA		
Rasa de construcció UE 213	0,00	0,00	0,00		
COBREIX		TALLA	203, 221	FARCEIX	
COBERT PER		TALLAT PER		FARCIT PER	201, 213, 214
S'ADOSSA		IGUAL A			
SE LI ADOSSA		S'UNEIX A			

INTERPRETACIÓ	OBSERVACIONS
Retall que forma una mena de canal d'un metre de llum, amb una paret construïda (UE 213) i la segona retallada en el natural (UE 221) que deixa a la vista	
CRONOLOGIA	s. XVI - XVIII

INTERVENCIÓ		CODI BCN	UE	221	
Carrer Bou de Sant Pere, 9		047/17			
MUNICIPI I COMARCA		ANY	ZONA/ÀMBIT		
Barcelona, Barcelonès		2017	2		
TIPUS	FET/ESTRUCTURA	SECTOR			
Positiva					
DEFINICIÓ	Z SUP	Z INF	POTÈNCIA		
Estrat geològic	8,18	0,00	8,18		
COBREIX		TALLA		FARCEIX	
COBERT PER		TALLAT PER	205, 220	FARCIT PER	
S'ADOSSA		IGUAL A			
SE LI ADOSSA		S'UNEIX A			
INTERPRETACIÓ		OBSERVACIONS			
Estrat geològic d'argiles quaternàries					
CRONOLOGIA					

ANNEX 5. INVENTARI DE MATERIALS

INVENTARI DE MATERIALS

Intervenció arqueològica a Bou de Sant Pere, 9 · Barcelona

CODI BCN 047/17

UE	Nº INV.	PRODUCIÓ	FORMA	ALTRES FORMES	INF. VORES	BASES	NANSES	ALTRES	TÈCNICA	ACABAT INTERN	ACABAT EXTERN	NMIN	NMAX	CRONOLOGIA	OBSERVACIONS
100	000	14305	TAS			1			TO	VI	VI	1	1	1640-1750	Maiolica ligur possible a tappezeria, amb marca de producció: Lanterna
102	000	20002			5				FJ			1	5	XV	Possibles fragments de bala de morter
102	000	14003	POA		1				TO		VI	1	1	XIII - XVI	
102	000	14003	GIB		1				TO	VI		1	1	XIII - XVI	
102	000	14102	ESC			2			TO	VI	VI	2	2	XV - XVI	
104	000	14003	CSS		1				TO	VI		1	1	XIII - XIV	
104	000	14002	OLL		1				TL			1	1	XIII - XIV	
104	000	14255	FOB			6			TO	VI		2	2	f. XIII - XIV	
104	000	14211	ESC		1				TO	VI	VI	1	1	f. XIV - p. XV	Possible sèire clàssica
105	000	14002	OLL		2				TO	VI		2	2	XIII - XIV	
105	000	14003	GIB		1				TO	VI		1	1	XIII - XIV	
105	000	14255	ESC			1			TO	VI		1	1	f. XIII - XIV	Motiu heràldic
201	000	14003	ESC			1			TO	VI	VI	1	1	f. XVIII - XIX	Ceràmica decorada a taques verdes sobre fons groc
201	000	50032			1				MO		VI	1	1	f. XVIII - XIX	En groc, blau, negre i blanc
201	000	14003	GIB		1				TO	VI		1	1	f. XVIII - XIX	Ceràmica de corada a taques marrons sobre fons groc
202	000	50032			1				MO		VI	1	1	f. XVIII - XIX	En groc, bau, negre i blanc
203	000	14002			3				TO		AL	1	3	XIII - XIV	
203	000	14003	OLL		1				TO	VI		1	1	XIII - XIV	Olla de pasta neta, no de cuina
204	000	14003	FTA					2	TO	VI		1	1	XIII - XIV	Broc

UE	Nº INV.	PRODUC CIÓ	FORMA	ALTRES FORMES	INF. VORES	BASES	NANSES	ALTRES	TÈCNICA	ACABAT INTERN	ACABAT EXTERN	NMIN	NMAX	CRONOLOGIA	OBSERVACIONS
204	000	12053			1				TO			1	1		Comuna o àmfora
204	000	13300					1		TO			1	1		Àmfora o gerra, molt rodada
204	000	14002			1				TO		EN	1	1	XIII - XIV	Amb engalba blanca
204	000	13501	OLL				2		TL		AL	1	1	IX - XIV	Amb fons concau
204	000	14003	FOB		1				TO	VI		1	1	XIII - XVI	